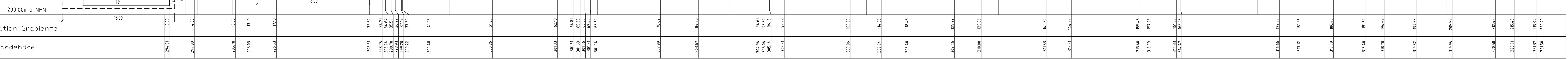
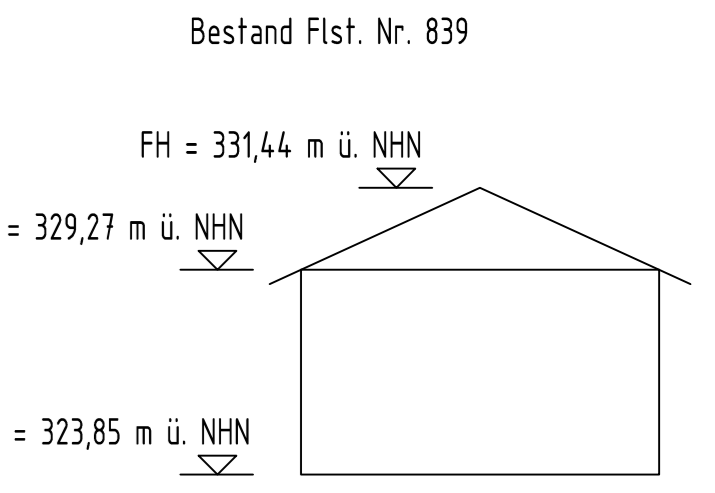


Schnitt 1  
Überhöhung = 1.0  
1:200



Position	290.00 m ü. NHN	294.31	294.99	295.78	296.03	296.53	297.31	298.31	298.75	298.74	298.78	298.93	299.20	299.22	299.48	300.26	301.33	301.61	301.69	301.88	301.94	302.99	303.67	304.96	305.06	305.14	305.51	307.06	307.74	308.40	309.46	310.08	311.53	312.21	313.60	313.79	314.33	314.47	316.66	317.12	317.79	318.40	318.70	319.32	319.95	320.58	320.91	321.37	321.50			
Gründhöhe																																																				



Schnitt 2  
Überhöhung = 1.0  
1:200

291.00m ü. NHN

Station Gradiente

Geländehöhe

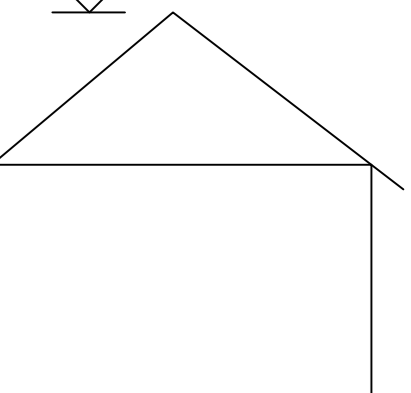


Bestand Flst. Nr. 927

FH = 335,71 m ü. NHN

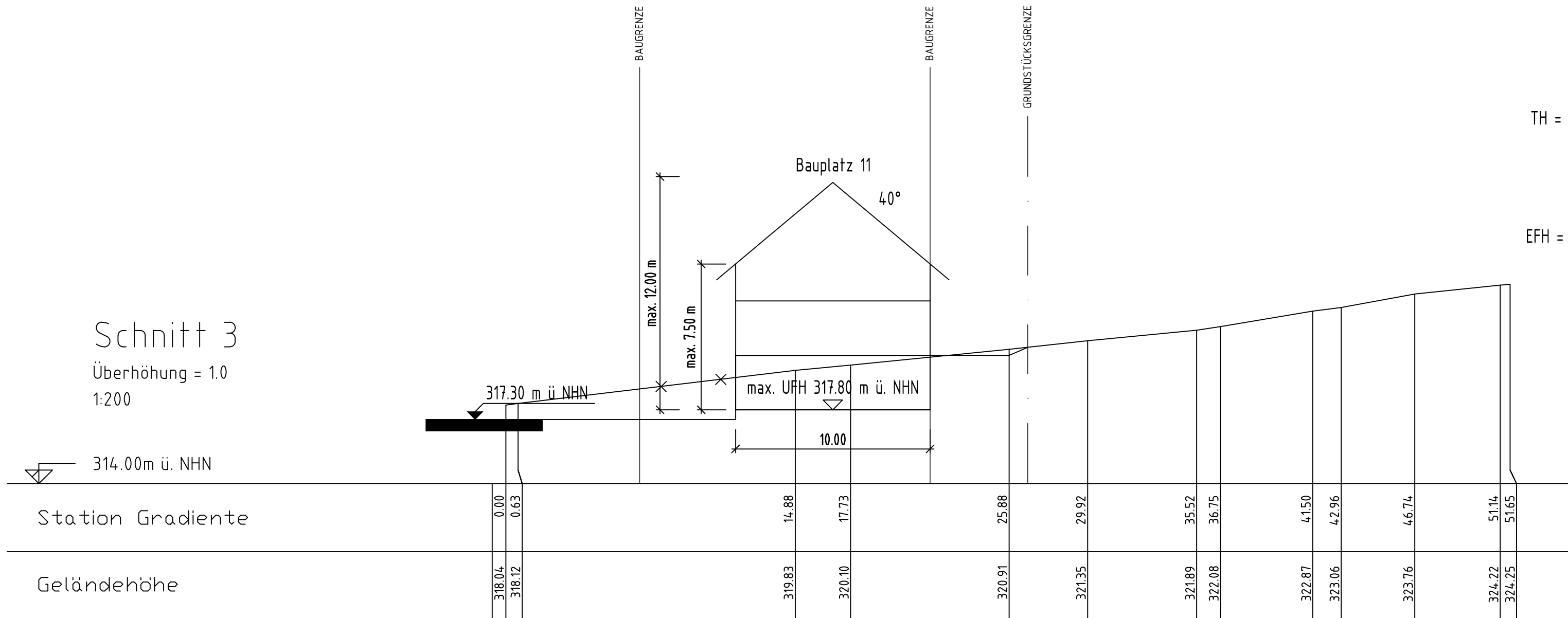
TH = 331,68 m ü. NHN

EFH = 325,60 m ü. NHN

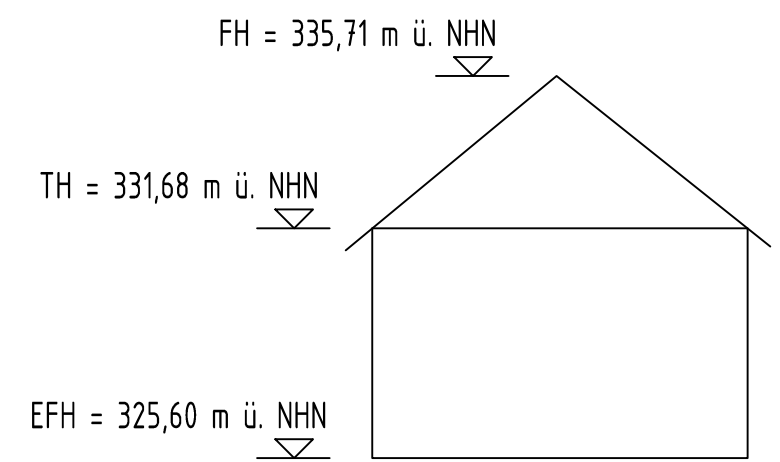


# Schnitt 3

Überhöhung = 1.0  
1:200



Bestand Flst. Nr. 927



STADT OPPENAU

1. ÄND UND ERW. B-PLAN "FARN SÜD" NACH § 13 BauGB  
SCHNITT 3

PLAN NR.:	DATUM: 30.07.2024	GEÄND.: 12.09.24
PROJ NR.: 0922161	BEARB.: LIF/WAG	MAßST.: 1 : 200

PLANUNGSBÜRO FISCHER

79100 FREIBURG, GÜNTERSTALSTR. 32  
TEL. 0761 / 70342-0 FAX. 70342-24

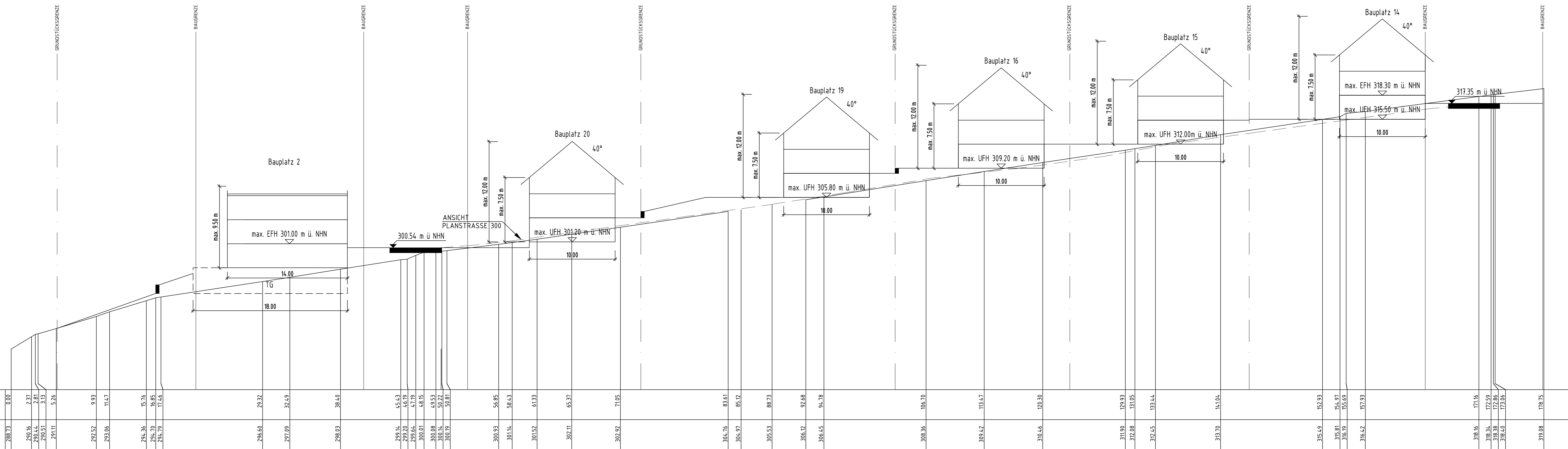
Stadtplanung  
Architektur  
Landschaftsplanung

Schnitt 4  
Überhöhung = 1.0  
1:200

284.00m ü. NHN

Station Gradiente

Geländehöhe



Bestand Flst. Nr. 927

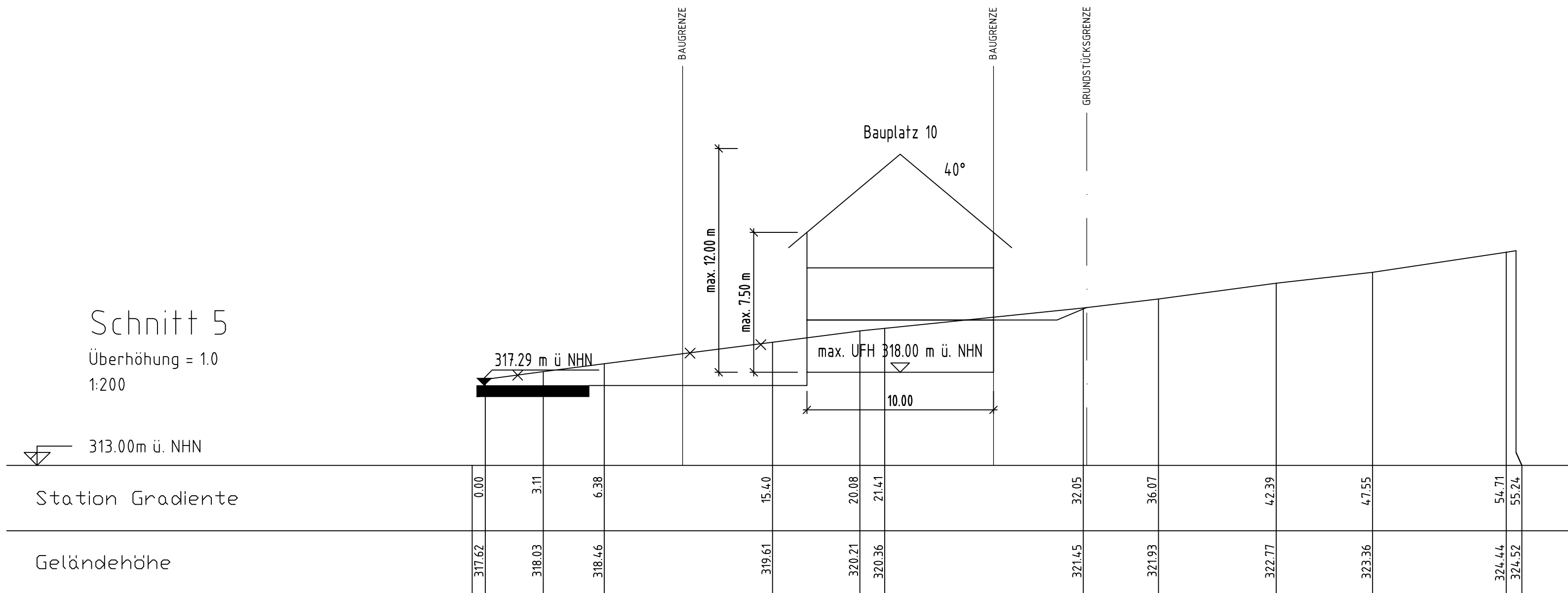
FH = 337,49 m ü. NHN

TH = 331,53 m ü. NHN

EFH = 327,86 m ü. NHN

# Schnitt 5

Überhöhung = 1.0  
1:200



313.00m ü. NHN

Station Gradiente	0.00	3.11	6.38	15.40	20.08	21.41	32.05	36.07	42.39	47.55	54.71	55.24
Geländehöhe	317.62	318.03	318.46	319.61	320.21	320.36	321.45	321.93	322.77	323.36	324.44	324.52

STADT OPPENAU

1. ÄND UND ERW. B-PLAN "FARN SÜD" NACH § 13 BauGB  
SCHNITT 5

PLAN NR.:	DATUM: 30.07.2024	GEÄND.: 12.09.24
PROJ NR.: 0922161	BEARB.: LIF/WAG	MAßST.: 1 : 200

PLANUNGSBÜRO FISCHER

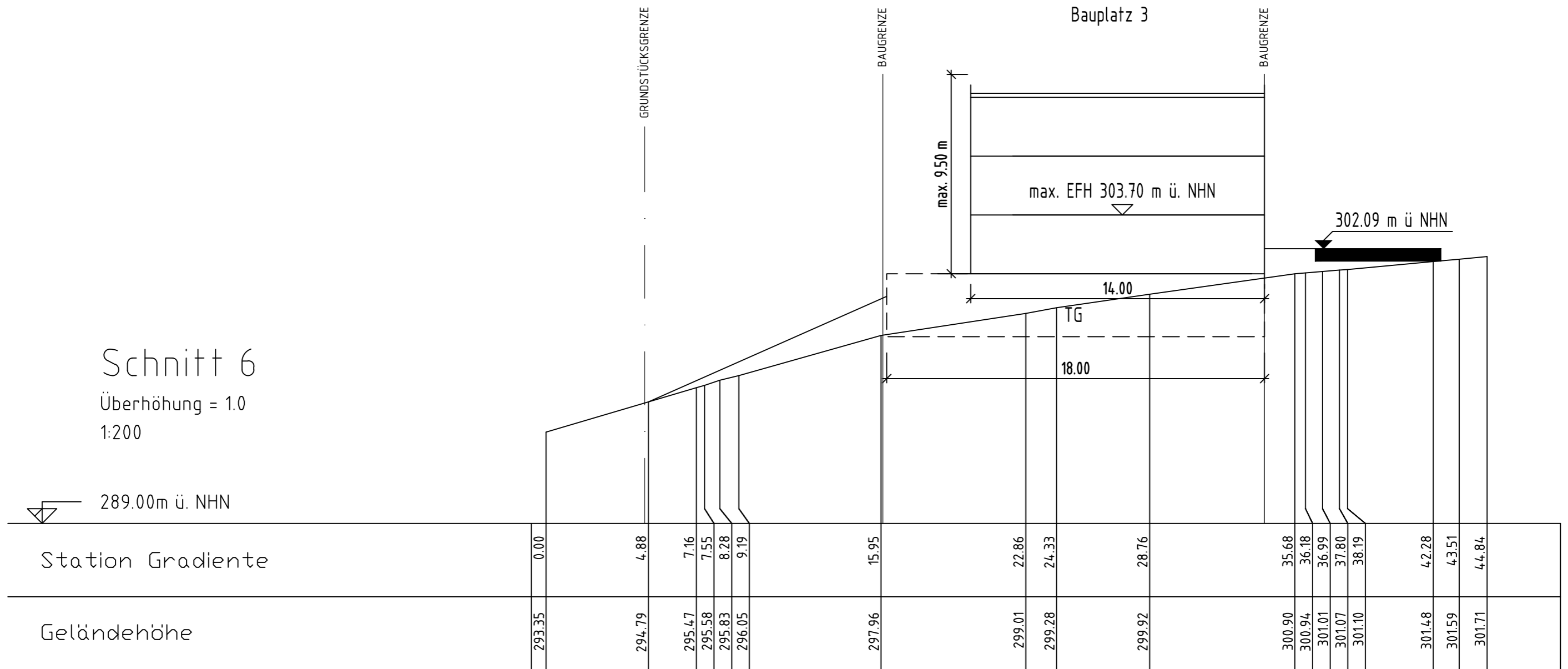
79100 FREIBURG, GÜNTERSTALSTR. 32  
TEL. 0761 / 70342-0 FAX. 70342-24

Stadtplanung  
Architektur  
Landschaftsplanung

# Schnitt 6

Überhöhung = 1.0  
1:200


289.00m ü. NHN

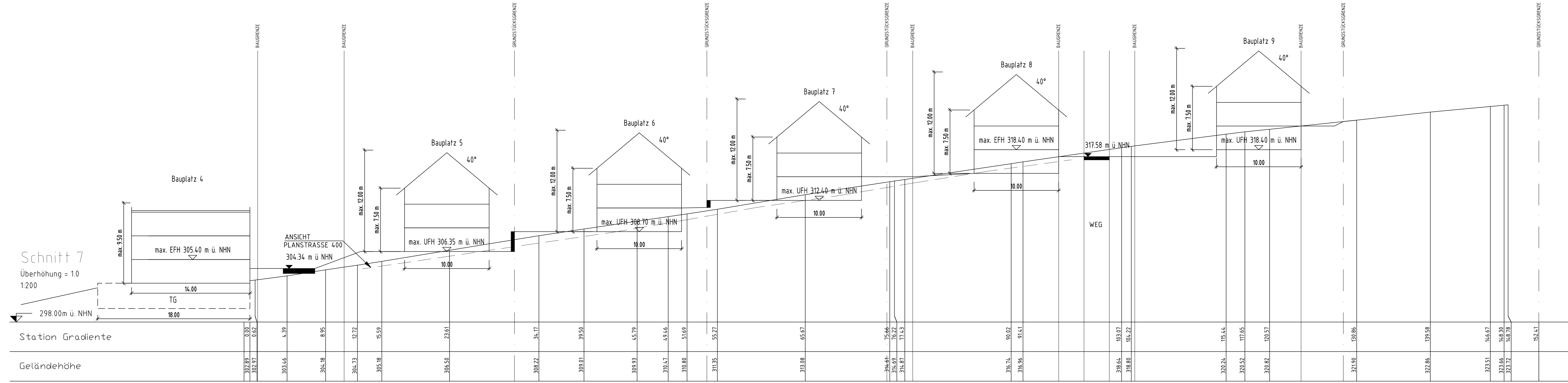


Station Gradiente

Geländehöhe

0.00	4.88	7.16	7.55	8.28	9.19	15.95	22.86	24.33	28.76	35.68	36.18	36.99	37.80	38.19	42.28	43.51	44.84
293.35	294.79	295.47	295.58	295.83	296.05	297.96	299.01	299.28	299.92	300.90	300.94	301.01	301.07	301.10	301.48	301.59	301.71

STADT OPPENAU		
1. ÄND UND ERW. B-PLAN "FARN SÜD"		
SCHNITT 6		NACH § 13 BauGB
PLAN NR.:	DATUM: 30.07.2024	GEÄND.: 12.09.24
PROJ NR.: 0922161	BEARB.: LIF/WAG	MAßST.: 1 : 200
PLANUNGSBÜRO FISCHER		
79100 FREIBURG, GÜNTERSTALSTR. 32		Stadtplanung
TEL. 0761 / 70342-0 FAX. 70342-24		Architektur
		Landschaftsplanung



STADT OPPENAU  
1. ÄND UND ERW. B-PLAN "FARN SÜD" NACH § 13 BauGB  
SCHNITT 7

PLAN NR.:      DATUM: 30.07.2024      GEÄND.:  
PROJ NR.: 0922161      BEARB.: LIF/WAG      MAßST.: 1 : 200

PLANUNGSBÜRO FISCHER  
Stadtplanung  
Architektur  
Landschaftsplanung

79100 FREIBURG, GÜNTERSTALSTR. 32  
TEL. 0761 / 70342-0 FAX. 70342-24

# Schnitt 8

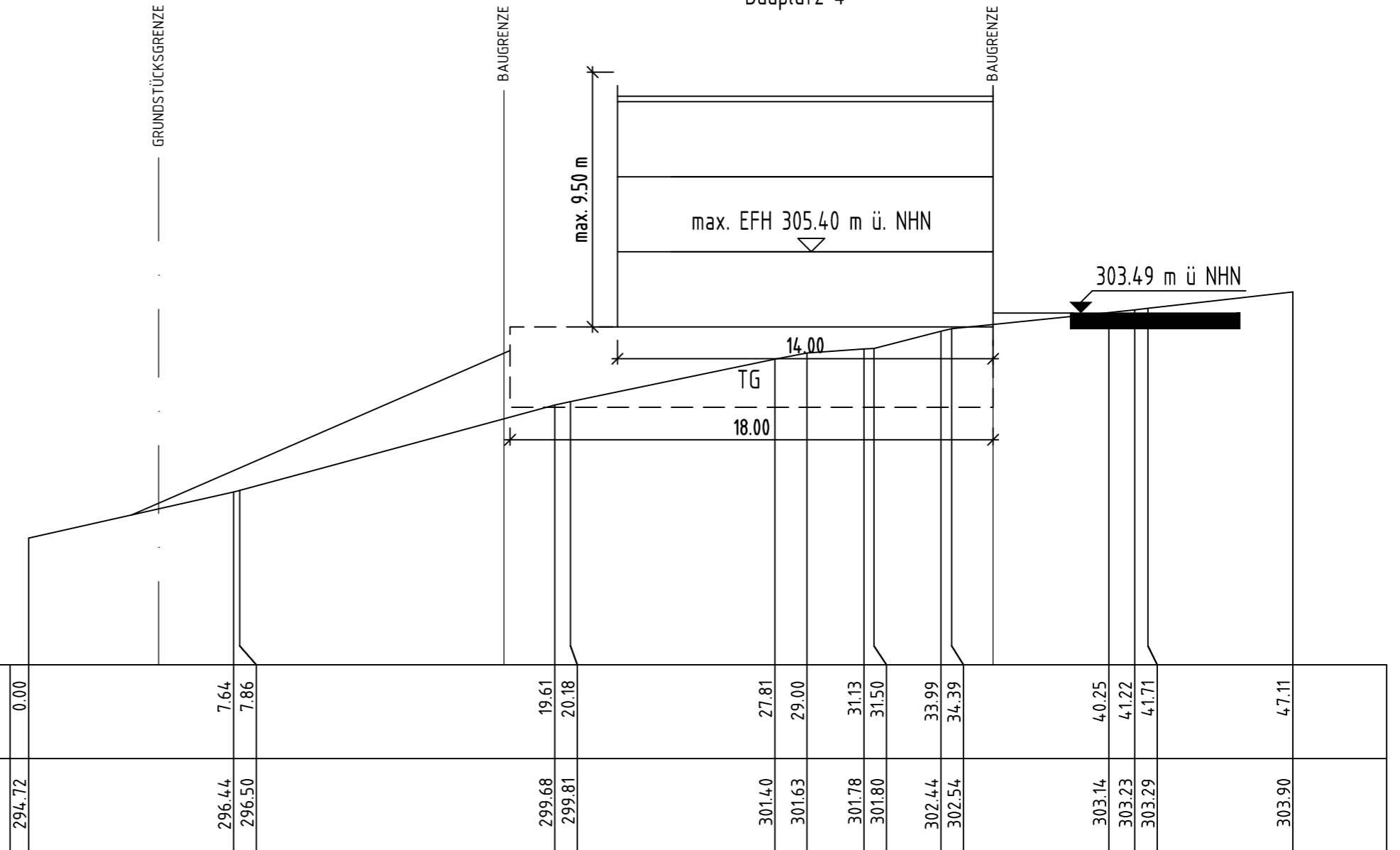
Überhöhung = 1.0


1:200

290.00m ü. NHN

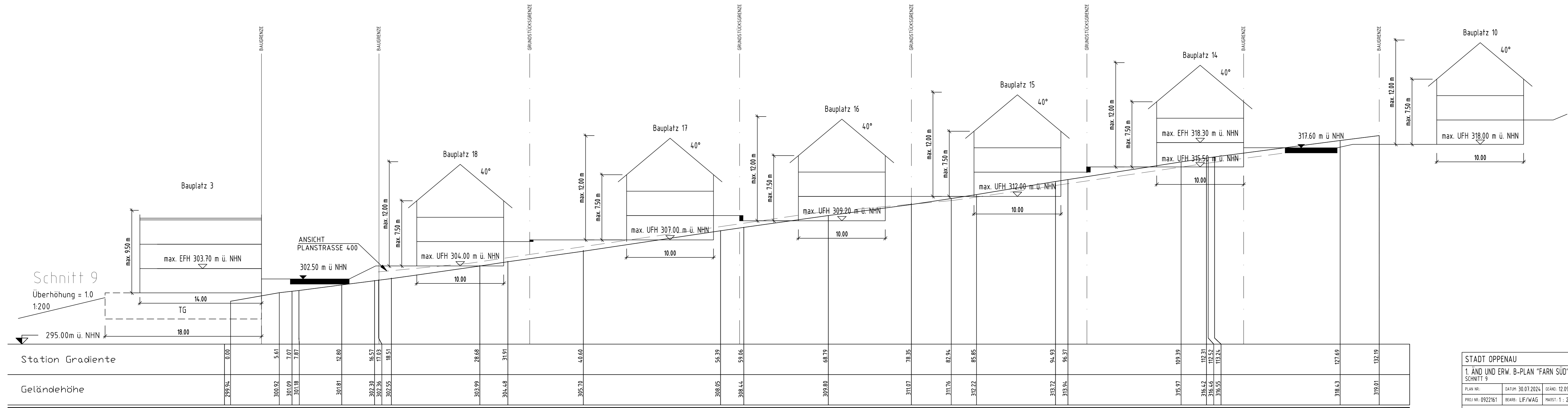
Station Gradiente

Geländehöhe



STADT OPPENAU		
1. ÄND UND ERW. B-PLAN "FARN SÜD"		
SCHNITT 8		NACH § 13 BauGB
PLAN NR.:	DATUM: 30.07.2024	GEÄND.: 12.09.24
PROJ NR.: 0922161	BEARB.: LIF/WAG	MAßST.: 1 : 200
PLANUNGSBÜRO FISCHER		
79100 FREIBURG, GÜNTERSTALSTR. 32		Stadtplanung
TEL. 0761 / 70342-0 FAX. 70342-24		Architektur
		Landschaftsplanung





STADT OPPENAU

1. ÄND UND ERW. B-PLAN "FARN SÜD" NACH § 13 BauGB

PLAN NR.:      DATUM: 30.07.2024      GEAND: 12.09.24

PROJ. NR.: 0922161      BEARB.: LIF/WAG      MAßST.: 1 : 200

PLANUNGSBÜRO FISCHER      Stadtplanung

79100 FREIBURG, GÜNTERSTALSTR. 32      Architektur

TEL. 0761 / 70342-0      FAX. 70342-24      Landschaftsplanung