

Schriftliche Festsetzungen

2. Änd. u. Erw. des B-Plans "Bahnhofstraße" der Stadt Oppenau (Ortenaukreis)

als B-Plan der Innenentwicklung im beschleunigten Verfahren nach § 3 Abs. 2 BauGB

Fertigung: 3

Anlage: 3

Blatt: 1-16

Hinweis: Da die Bebauungsvorschriften des rechtskräftigen B-Plans von 1999 zwischenzeitlich veraltet sind und mit der 2. Änd. u. Erw. des B-Plans die Bebauungsvorschriften aufgrund geänderter Gesetzgrundlagen insgesamt neu gefasst werden, wurden zur einfacheren Handhabung und besseren Übersicht die Festsetzungen aus dem ursprünglichen Bebauungsplan und Grünordnungsplan von 1999 sowie der 1. Änd. u. Erw. des B-Plans in die Bebauungsvorschriften eingearbeitet, redaktionell angepasst bzw. teilweise neu formuliert.

Die mit der 2. Änd. u. Erw. wesentlichen Ergänzungen und Änderungen in den Festsetzungen werden zur besseren Übersicht **gelb** markiert. Die übrigen Festsetzungen werden aus den rechtskräftigen Fassungen übernommen und nur redaktionell angepasst.

A PLANUNGSRECHTLICHE FESTSETZUNGEN § 9 BauGB

1 Art der baulichen Nutzung

(§ 9 Abs. 1 Nr. 1 BauGB)

1.1 Mischgebiet (NZ 1 und 4)

(§ 6 BauNVO i.V.m. § 1 Abs. 9 BauNVO)

1.1.1 Innerhalb der als Mischgebiet (Mi) ausgewiesenen Flächen sind Vergnügungsstätten nach § 6 Abs. 2 Nr. 3 und Abs. 3 unzulässig.

1.1.2 Innerhalb der als Mischgebiet ausgewiesenen Flächen sind "Werbeanlagen als eigenständige Hauptnutzung" im Sinne von Werbeanlagen für Fremdwerbung nach § 6 Abs. 2 Nr. 4 i.V.m. § 1 Abs. 9 BauNVO ausgeschlossen.

1.2 Eingeschränktes Gewerbegebiet (NZ 2, 3 und 5)

(§ 8 BauNVO i.V.m. § 1 Abs. 9 BauNVO)

1.2.1 Zum Schutz der angrenzenden Wohnbebauung wird gemäß § 1 Abs. 4 BauNVO das Gewerbegebiet im Bereich der als eingeschränktes Gewerbegebiet - GEE - ausgewiesenen Fläche (Nutzungszonen 2,3 und 5) wie folgt eingeschränkt:

Zum Schutz der angrenzenden Wohngebiete sind nur nicht wesentlich störende Gewerbebetriebe zulässig.



Als wesentlich störend gelten z.B. Handwerksbetriebe wie Schreinereien, Schlossereien. Diese können jedoch ausnahmsweise gemäß § 31 BauGB zugelassen werden, wenn im Baugenehmigungsverfahren im Einzelfall durch vorzulegende genaue Antragsunterlagen, insbesondere Gutachten, schlüssig und nachprüfbar nachgewiesen wird, dass durch besondere Baumaßnahmen, durch Betriebseinschränkungen oder auf andere Weise die Emissionen soweit begrenzt oder Ableitbedingungen so gestaltet werden, dass schädliche Umwelteinwirkungen sicher ausgeschlossen sind.

1.2.2 Innerhalb der als eingeschränktes Gewerbegebiet (GEE) ausgewiesenen Flächen sind Vergnügungsstätten nach § 8 Abs. 3 Nr. 3 unzulässig.

1.2.3 Innerhalb der als eingeschränktes Gewerbegebiet ausgewiesenen Flächen sind "Werbeanlagen als eigenständige Hauptnutzung" im Sinne von Werbeanlagen für Fremdwerbung nach § 8 Abs. 2 Nr. 1 i.V.m. § 1 Abs. 9 BauNVO ausgeschlossen.

1.3 Flächen für den Gemeinbedarf (NZ 6 - 9)

(§ 9 Abs. 1 Nr. 5 BauGB)

Die Bereiche der Nutzungszonen 6 - 9 werden entsprechend der geplanten Nutzung als Flächen für Gemeinbedarf mit der Zweckbestimmung "Altenwohneinrichtungen", "Kindergarten" bzw. "Altenwohnungen" ausgewiesen.

2 Maß der baulichen Nutzung

(§ 9 Abs. 1 Nr. 1 BauGB)

2.1 Die Zahl der Vollgeschosse wird für die Nutzungszonen 1 – 3 sowie 6 – 9 durch Eintragungen im "Zeichnerischen Teil" festgesetzt.

2.2 Die überbaubaren Flächen sind für die NZ 1 – 3 sowie 6 – 9 durch Eintrag im Zeichn. Teil festgesetzt. Für die NZ 4 und 5 werden keine überbaubaren Flächen festgesetzt.

2.3 Für die NZ 1 – 3 wird eine max. GRZ und GFZ gemäß Eintrag im Plan festgesetzt.

2.4 Für die Nutzungszone 9 wird eine max. Geschossfläche GF von 3000 m² festgesetzt.


2.5 Gebäudehöhe

Die Gebäudehöhen sind im Bauantrag durch einen Geländeschnitt unter Angabe von Geländehöhen in m über NN nachzuweisen.

2.5.1 Erdgeschossfußbodenhöhe

Die Erdgeschossfußbodenhöhe im Bereich der Nutzungszonen 1 - 3 sowie 8 und 9 darf max. 0,50 m betragen, gemessen ab Straßen- bzw. Gehwegoberkante bis Oberkante Erdgeschossrohfußboden.

Zu messen ist in der Mitte der straßenseitigen Grundstücksgrenze, von der aus das Grundstück seine Zufahrt erhält.



2.5.2 Wandhöhe

Die max. zulässige Wandhöhe der Gebäude darf im Bereich

| | |
|--------------------|---------|
| der Nutzungszone 1 | 6,50 m |
| der Nutzungszone 2 | 7,50 m |
| der Nutzungszone 3 | 5,50 m |
| der Nutzungszone 8 | 16,50 m |
| der Nutzungszone 9 | 9,50 m |

betragen, gemessen ab OK EG Rohfußboden bis Schnittpunkte Oberkante Dachhaut.

2.6 Gebäudetiefe

Für die geplanten Wohngebäude innerhalb der Nutzungszone 1 wird eine max. Gebäudetiefe von 12,00 m festgesetzt. Die Gebäudetiefe wird recht- winkelig zur Hauptfirstrichtung des jeweiligen Gebäudes gemessen.

3 Bauweise

(§ 9 Abs. 1 Nr. 2 BauGB i.V.m. § 22 BauNVO)

3.1 Im Bereich der Nutzungszonen 1, 2 und 7 - 9 wird die "offene" Bauweise (o) nach § 22 BauNVO festgesetzt. In der NZ 1 sind nur Einzelhäuser zulässig.

3.2 Im Bereich der Nutzungszone 3 wird die "abweichende" Bauweise (a) nach § 22 BauNVO festgesetzt. Es sind Gebäude mit einer Baukörperlänge bis max. 75 m zulässig.

3.3 Im Bereich der Nutzungszone 6 wird die "abweichende Bauweise" (a) nach § 22 Abs. 4 BauNVO festgesetzt, d.h. es sind Baukörper mit einer Gesamtlänge von 60 m zulässig.

4 Flächen für Stellplätze und Garagen

(§ 9 Abs. 1 Nr. 4 BauGB i.V.m. § 12 BauNVO)

4.1 Im Bereich der Nutzungszone 1 ist sowohl bei paralleler als auch bei rechtwinkliger Anordnung von Garagen und Carports zur öffentlichen Verkehrsfläche ein Abstand von mind. 1,00 m zur Verkehrsfläche einzuhalten.

4.2 Im Bereich des Getränkemarkts sowie der Tankstelle sind Flächen für Stellplätze ausgewiesen.

4.3 Im Bereich der NZ 6, 8 und 9 ist innerhalb der im "Zeichnerischen Teil" ausgewiesenen Flächen die Anlage von Tiefgaragen und Stellplätzen zulässig.

5 Verkehrsflächen

(§ 9 Abs. 1 Nr. 11 BauGB)

5.1 Die als "verkehrsberuhigter Bereich" ausgewiesenen und als solche im Plan dargestellten Verkehrsflächen sind entsprechend zu gestalten.



5.2 Die Parkplätze westlich des Bahnhofes werden als Verkehrsfläche besonderer Zweckbestimmung - "Parkplatz" - ausgewiesen und sind entsprechend zu gestalten.

5.3 Auf Flurstück Nr. 962/5 ist ein öffentlicher Parkplatz unter Beachtung der östlich angrenzenden öffentlichen Grünfläche mit ihrem Baumbestand anzulegen.

6 Anschluss von anderen Flächen an die Verkehrsflächen - Zufahrtsverbot

(§ 9 Abs. 1 Nr. 11 BauGB)

6.1 Entlang der östlichen Grundstücksgrenze des Flst.Nr. 709/1 wird ein Zufahrtsverbot festgesetzt. Eine Zufahrt von der B 28 zum angrenzenden privaten Flst.Nr. 709/1 ist in diesem Bereich nicht zulässig.

6.2 Entlang der nördlichen Grundstücksgrenze des Flst.Nr. 654/3 ist ein Zufahrtsverbot für die angrenzende private Grünfläche festgesetzt. Ausgenommen von diesem Zufahrtsverbot ist die bisher vorhandene private Grundstückszufahrt zur Garage auf Flst.Nr. 709/2, die weiterhin bestehen bleibt.

7 Wasserflächen und Flächen für die Wasserwirtschaft

(§ 9 Abs. 1 Nr. 16a BauGB)

7.1 Lierbach

Der Lierbach, ein Gewässer II. Ordnung von wasserwirtschaftlicher Bedeutung, ist als Wasserfläche ausgewiesen. Das Fließgewässer ist nach wasserbaulichen und naturschutzfachlichen Gesichtspunkten zu unterhalten. Die Vorgaben zum Gewässerrandstreifen entsprechend Ziff. 8.2 sind zu berücksichtigen.

8 Gebiete, in denen bei der Errichtung baulicher Anlagen bestimmte bauliche oder technische Maßnahmen getroffen werden müssen, die der Vermeidung oder Verringerung von Hochwasserschäden einschließlich Schäden durch Starkregen dienen, sowie die Art dieser Maßnahmen (Risikogebiete außerhalb von Überschwemmungsgebieten im Sinne des § 78 Abs. 1 WHG)

(§ 9 Abs. 1 Nr. 16c BauGB)

8.1 Im Nordwesten des Gebiets entlang des Lierbachs sowie im Süden des Gebiets entlang der Rench werden Flächen teilweise bei einem 100-jährigen Hochwasserereignis überflutet und liegen somit nach § 65 WG in einem gesetzlich festgelegten Überschwemmungsgebiet. Eine entsprechende Kennzeichnung ist dem Zeichn. Teil zu entnehmen. Die gesetzlichen Bestimmungen zu Überschwemmungsgebieten gemäß § 78 Abs. 4 und 5 sind zu beachten.



8.2 Teile des Planungsgebiets werden bei extremen Hochwasserereignissen (HQ_{extrem}) überflutet und gelten als Risikogebiet außerhalb von Überschwemmungsgebieten nach § 78b WHG. Eine entsprechende Kennzeichnung ist dem Zeichn. Teil zu entnehmen.

Die gesetzlichen Bestimmungen zu Risikogebieten gemäß § 78b Abs. 1 WHG sind zu beachten.

9 Grünflächen

(§ 9 Abs. 1 Nr. 15 BauGB)

9.1 Verkehrsgrünflächen

Die Straßenböschungen, das Bankett sowie die Verkehrsinseln werden als öffentliche Grünfläche "Verkehrsgrün" ausgewiesen. Diese Flächen sind zu unterhalten und zu pflegen.

Der Erhalt der Bäume entsprechend Ziff. 11.1 ist zu gewährleisten.

9.2 Öffentliche Grünfläche "Gewässerschutz"

Die Uferbereiche des Lierbachs werden als öffentliche Grünfläche mit der Zweckbestimmung "Gewässerschutz" ausgewiesen. Der vorhandene Ufergehölzbestand ist entsprechend Ziff. 10.1 zu erhalten und zu pflegen.

9.3 Öffentliche Grünfläche Flst. Nr. 962/5

Der Böschungsbereich östlich des öffentlichen Parkplatzes wird als öffentliche Grünfläche ausgewiesen. Die Böschung mit ihrem grasreichen Bewuchs ist zu erhalten und zu pflegen.

Der Erhalt der Bäume entsprechend Ziff. 10.2 ist zu gewährleisten.

9.4 Private Grünflächen "Gartenland"

Die im Zeichnerischen Teil als private Grünflächen "Gartenland" ausgewiesenen Flächen sind gärtnerisch zu unterhalten.

10 Maßnahmen zum Schutz, zur Pflege und zur Entwicklung von Boden, Natur und Landschaft

(§ 9 Abs. 1 Nr. 20 BauGB)

10.1 Gewässerrandstreifen

Im ausgewiesenen Gewässerrandstreifen entlang des Lierbachs ist der vorhandene standortgerechte Gehölzbestand zu erhalten und zu pflegen. Die vorhandenen Fichten sind langfristig durch standortgerechte Ufergehölze zu ersetzen. Die nicht mit Ufergehölzen bepflanzten Uferböschungen sind der natürlichen Entwicklung zu überlassen, ggf. ist bei Bedarf eine Pflege durchzuführen.

Auf die geltenden rechtlichen Bestimmungen nach § 38 WHG in Verbindung mit § 29 WG wird verwiesen.

10.2 Baufeldräumung und Bauzeitenbeschränkung für den geplanten öffentlichen Parkplatz (Flst.Nr. 962/5)

Die Baufeldräumung, insbesondere die Rodung der Gehölze, muss außerhalb der Fortpflanzungszeit von Vögeln (in der Regel von September bis Februar bestimmt durch die früh bzw. spät brütenden Arten mit einer Brutzeit von März bis Mitte/Ende August), damit keine Nester und Gelege zerstört werden, stattfinden. Die gesetzlichen Vorschriften beim Fällen oder Roden von Gehölzen müssen darüber hinaus berücksichtigt werden.

Sollte dies aus unveränderbaren, nicht artenschutzrechtlichen Gründen nicht möglich sein (zu berücksichtigen ist, dass nach § 39 Abs. BNatSchG, in Gehölzbestände nur in der Zeit vom 1. Oktober bis zum 28. Februar eingegriffen werden kann), muss im Vorfeld kurz vor der Räumung durch einen sachverständigen Ornithologen bzw. Fledermauskundler eine Nestersuche bzw. Kontrolle stattfinden. Bei positivem Befund kann eine Baufeldräumung nicht stattfinden.

(Die Vermeidungsmaßnahme ist entsprechend den Ausführungen in der artenschutzrechtlichen Abschätzung, erstellt von Dr. Boschert, Bioplan Bühl, vom 25.06.2020 durchzuführen.)

11 Anpflanzung und Erhaltung von Bäumen, Sträuchern und sonstigen Bepflanzungen

(§ 9 Abs. 1 Nr. 25a und b BauGB)

- 11.1 Entlang der Bahnhofstraße sind im Bereich der Verkehrsgrünflächen die vorhandenen Laubbäume an den im Zeichnerischen Teil angegebenen Standorten zu erhalten und zu pflegen. Bei Ausfall ist entsprechender Ersatz zu leisten.
- 11.2 Auf Flurstück Nr. 962/5 sind im Bereich der Öffentlichen Grünfläche die vorhandenen Laubbäume an den im Zeichnerischen Teil angegebenen Standorten zu erhalten und zu pflegen. Bei Ausfall ist entsprechender Ersatz zu leisten.
- 11.3 Die auf Flst.Nr. 744/11 vorhandenen Laubbäume (s. Eintrag im Zeichn. Teil) sind zu erhalten und zu pflegen. Bei Ausfall ist entsprechender Ersatz zu leisten.
- 11.4 Die auf Flst.Nr. 709/1 vorhandenen Laubbäume (s. Eintrag im Zeichn. Teil) sind zu erhalten und zu pflegen. Bei Ausfall ist entsprechender Ersatz zu leisten.
- 11.5 Der auf Flst. Nr. 10/1 vorhandene Walnussbaum ist zu erhalten, zu pflegen und bei Abgang durch Neupflanzung zu ersetzen.



12 Nebenanlagen

(§ 14 BauNVO)

- 12.1 Versorgungsanlagen nach § 14 Abs. 2 BauNVO sind auch auf den nicht überbaubaren Flächen zulässig.
- 12.2 Nebenanlagen nach § 14 Abs. 1 BauNVO sind auch außerhalb der ausgewiesenen Baufenster zulässig.

13 Von der Bebauung freizuhaltende Flächen

(§ 9 Abs. 1 Nr. 10 BauGB)

13.1 Sichtflächen

Aus Gründen der Verkehrssicherheit für wartepflichtige Kraftfahrer, Radfahrer und Fußgänger müssen die Sichtfelder der zwischen 0,80 m und 2,50 m Höhe, gemessen von Oberkante Fahrbahn, von ständigen Sichthindernissen, parkenden Fahrzeugen und sichthinderndem Bewuchs freigehalten werden. Bäume (Hochstämme), Lichtmaste und ähnliches sind innerhalb der Sichtfelder möglich, sie dürfen jedoch wartepflichtigen Fahrern, die aus dem Stand einbiegen wollen, die Sicht auf bevorrechtigte Fahrzeuge oder nicht motorisierte Verkehrsteilnehmer nicht verdecken.

14 Mit Geh-, Fahr- und Leitungsrechten zu belastende Flächen

(§ 9 Abs. 1 Nr. 21 BauGB)

- 14.1 Zwischen den Nutzungszonen 6 und 8 ist zwischen Bahnhofstraße und Rettungsweg ein Gehrecht (gr) zugunsten der Öffentlichkeit ausgewiesen.
- 14.2 Im Bereich der Flst.Nrn. 655 und 656/1 nördlich der Zettelmattstraße ist ein Leitungsrecht (lr 1) für den bestehenden Regenwasserkanal zugunsten der Stadt Oppenau ausgewiesen.
- 14.3 Im Bereich des Flst.Nr. 709/2 ist ein Leitungsrecht (lr 2) für den bestehenden Regenwasserkanal zugunsten der Stadt Oppenau ausgewiesen.
- 14.4 Im Bereich des Flst.Nr. 962/11 östlich des Mooswegs ist ein Leitungsrecht (lr 3) für den bestehenden Regenwasserkanal zugunsten der Stadt Oppenau ausgewiesen.
- 14.5 Im Bereich der Flst.Nrn. 962/5, 760/6, 767/5 und 762/1 südlich der Bahnhof- und Renchtalstraße ist ein Leitungsrecht (lr 4) für den bestehenden Mischwasserkanal zugunsten der Stadt Oppenau ausgewiesen.
- 14.6 Im Bereich des Flst.Nr. 763/1 südlich der Renchstraße ist ein Leitungsrecht (lr 5) für die bestehende Wasserleitung zugunsten der Stadt Oppenau ausgewiesen.
- 14.7 Im Bereich der Flst.Nrn. 767/8 und 773 südlich der Renchstraße ist ein Leitungsrecht (lr 6) für den bestehenden Regenwasserkanal zugunsten der Stadt Oppenau ausgewiesen.



15 Festsetzungen von Flächen für besondere Vorkehrungen zum Schutz vor schädlichen Umwelteinwirkungen des Bundesimmissionsschutzgesetzes

(§ 9 Abs. 1 Nr. 24 BauGB)

- 15.1 In den im "Zeichnerischen Teil" gekennzeichneten Bereichen sind nach Aussagen der Schalltechnischen Berechnungen des Regierungspräsidiums Freiburg, die Bestandteil des Bebauungsplanes sind, an den jeweils gekennzeichneten Gebäudeseiten passive Lärmschutzmaßnahmen erforderlich. Die geforderten Werte der Luftschalldämmung für Gebäudeaußenteile von Aufenthaltsräumen in Wohnungen sind entsprechend dem Ergebnis der Schalltechnischen Berechnungen des RP Freiburg im Einzelfall zu ermitteln.
- 15.2 In den im "Zeichn. Teil" gekennzeichneten Bereichen sind nach Aussagen der gutachtlichen Stellungnahme Nr. 2336.4/604 des Ing.-Büros Rink, i.d.F.v. 05.02.2014, das dem B-Plan beigefügt ist, an den jeweils gekennzeichneten Gebäudeseiten passive Lärmschutzmaßnahmen erforderlich.

Art und Umfang der passiven Lärmschutzmaßnahmen sind entsprechend den festgesetzten Lärmpegelbereichen der gutachtlichen Stellungnahme zu entnehmen.



16 Anhang zu den Festsetzungen:

Artenliste

16.1 Straßenbäume

Zur Anpflanzung von Laubbäumen im Bereich der öffentlichen Verkehrsgrünflächen sind Arten entsprechend der aktuellen Empfehlungen der GALK Liste der deutschen Gartenamtsleiterkonferenz zu verwenden.

(<https://www.galk.de/arbeitskreise/stadtbaeume/themenuuebersicht/strassenbaumliste/galk-strassenbaumliste>)

16.2 Gewässerrandstreifen und private Gärten

Die nachfolgenden Baum- und Straucharten, die der Liste "Gebietsheimischer Gehölze in Baden-Württemberg", LfU, Karlsruhe 2002, für die Stadt Oppenau entnommen wurden, sind eine Empfehlung für die Anpflanzung. Vergleichbare Arten und Sorten können verwendet werden.

Herkunftsgebiet (7): Süddeutsches Hügel- und Bergland
 Naturräumliche Region (152): Nördlicher Talschwarzwald

Kürzel Wissenschaftlicher Name (deutscher Name)

Große Bäume:

| | | |
|-----|---------------------|---------------------|
| SAh | Acer platanoides | (Spitz-Ahorn) |
| BAh | Acer pseudoplatanus | (Berg-Ahorn) |
| Bi | Betula pendula | (Hänge-Birke) |
| Bu | Fagus sylvatica | (Rotbuche) |
| Es | Fraxinus excelsior | (Gewöhnliche Esche) |
| TEi | Quercus petraea | (Trauben-Eiche) |
| SEi | Quercus robur | (Stiel-Eiche) |
| SLi | Tilia platyphyllos | (Sommer-Linde) |
| BUI | Ulmus glabra | (Berg-Ulme) |

Kleine bis mittelgroße Bäume:

| | | |
|-----|--------------------|------------------------------|
| Hb | Carpinus betulus | (Hainbuche) |
| EWd | Crataegus monogyna | (Eingriffeliger Weißdorn) |
| ZP | Populus tremula | (Zitterpappel, Espe) |
| TKi | Prunus padus | (Gewöhnliche Traubenkirsche) |
| SaW | Salix caprea | (Sal-Weide) |
| BW | Salix fragilis | (Bruch-Weide) |
| FW | Salix rubens | (Fahl-Weide) |
| Vb | Sorbus aucuparia | (Vogelbeere) |



Sträucher:

| | | |
|-----|--------------------|---------------------------|
| SEr | Alnus glutinosa | (Schwarz-Erle) |
| Ha | Corylus avellana | (Gewöhnliche Hasel) |
| Pf | Euonymus europaeus | (Gewöhnl. Pfaffenhütchen) |
| Fb | Frangula alnus | (Faulbaum) |
| Sc | Prunus spinosa | (Schlehe) |
| HRo | Rosa canina | (Echte Hunds-Rose) |
| OW | Salix aurita | (Ohr-Weide) |
| GW | Salix cinerea | (Grau-Weide) |
| SHo | Sambucus nigra | (Schwarzer Holunder) |
| THo | Sambucus racemosa | (Trauben-Holunder) |
| GS | Viburnum opulus | (Gewöhnlicher Schneeball) |

16.3 Private Gärten

Die nachfolgende Liste der empfehlenswerten Obstgehölze soll als Vorschlag betrachtet werden. Vergleichbare Arten und Sorten können verwendet werden.

Apfelsorten wie:

Bitterfelder, Boskop, Brettacher Gewürzapfel, Gravensteiner, Hauxapfel, Klarapfel, Jakob Fischer

Birnensorten wie:

Pastorenbirne, Gelbmöstler, Gellerts Butterbirne, Gute Luise, Schweizer Wasserbirne

Kirschsorten wie:

Hedelfinger Riesenkirsche, Knorpelkirsche, Benjaminler, Didikirsche, Dolls Langstie-ler, Schwarzer Schüttler, Weißenbächle

Pflaumen / Zwetschgensorten wie:

Bühler Frühzwetschge, Hauszwetschge, Ziebärtle, Spätzwetschgen

Wildobst wie:

Wildapfel, Wildbirne, Elsbeere, Speierling



B ÖRTLICHE BAUVORSCHRIFTEN

§ 74 LBO

1 Dachgestaltung

- 1.1 Die Dachneigung für Hauptgebäude für die NZ 1 – 3 sowie 7 – 9 wird entsprechend den Eintragungen im Plan festgesetzt.
- 1.2 Im Bereich der Nutzungszone 1 sind Satteldächer und gegeneinander versetzte Pultdächer, im Bereich der Nutzungszonen 2 und 3 auch Tonnendächer und Flachdächer zulässig. Für die NZ 6 – 9 werden keine Dachformen festgesetzt.
- 1.3 Bei Wohngebäuden sind als Dacheindeckung nur Ziegel oder Dachsteine in roten bis rotbraunen Farbtönen zulässig.
Bei Garagen sollte die Dacheindeckung in Material und Farbe dem der Hauptbaukörper entsprechen.
- 1.4 Dachaufbauten und Dacheinschnitte, insbesondere Dachgauben und ähnliche Aufbauten sind zulässig, wenn durch sie die harmonische Gesamtwirkung des Gebäudes nicht beeinträchtigt wird.
- 1.5 Als Dachaufbauten sind nur Schlepp-, Giebel- und Dreieckgauben zulässig. Dachaufbauten sind nur bis zu 1/3 der Länge der zugehörigen Dachseite zulässig. Der Abstand zu den Ortgängen muss mind. 1,5 m betragen. Zwischen mehreren Gauben ist dieser Abstand ebenfalls einzuhalten.
- 1.6 Die Mindestdachneigung für Schleppgauben beträgt 15°; der Dachansatz muss mind. 0,50m, unter dem Hauptfirst liegen.
Giebelständige- und Dreieckgauben müssen mind. dieselbe Dachneigung wie das Hauptdach aufweisen, der Nebenfirst muss mind. 0,50 m unter dem Hauptfirst liegen.
- 1.7 Dacheinschnitte sind nur bis zu 1/3 der Länge der zugehörigen Wandfläche zulässig. Der Abstand zu den Ortgängen muss mind. 1,50 m betragen. Zwischen mehreren Dacheinschnitten ist dieser Abstand ebenfalls einzuhalten.
- 1.8 Es sind Dachüberstände von mind. 0,50 m (waagrecht gemessen) an der Traufe und mind. 0,40 m am Ortgang herzustellen. Nicht zulässig sind senkrecht über die Außenwände heruntergezogene Dachflächen. Dachvorsprünge bis 0,80 m sind generell auch außerhalb der Baugrenzen zulässig.

2 Stellplatzverpflichtung

Innerhalb der Nutzungszonen 1 - 5 sind 1,5 Stellplätze pro Wohneinheit nachzuweisen. Die Stellplätze sind auf dem eigenen Grundstück auszuweisen.

3 Werbeanlagen

3.1 Im GEE und MI sind Werbeanlagen nur im EG-Bereich bis zu 3,00 m Höhe und bis zu einer Größe von 10 m² zulässig.

3.2 Selbstleuchtende sowie bewegliche Schrift- und Bildwerbung ist ausgeschlossen.

4 Gestaltung der unbebauten Grundstücksflächen

(§ 9 Abs. 4 BauGB i.V.m. § 74 Abs. 1 Nr. 3 LBO)

4.1 Gestaltung der unbebauten Grundstücksflächen

Die nicht bebauten Flächen der Grundstücke sind als Grünfläche oder gärtnerisch genutzte Fläche anzulegen und dauerhaft zu unterhalten. Dabei sind vorwiegend einheimische Gehölze zu verwenden. Ausgenommen hiervon sind notwendige Zugänge, Zufahrten und Abstellplätze.

4.2 Gestaltung befestigter Flächen

Befestigte Flächen auf den Grundstücken sind auf ein Minimum zu beschränken.

Wege, Stellplätze, Zufahrten und Hofflächen sind mit einer wasserdurchlässigen Oberflächenbefestigung (z.B. wasserdurchlässiges Betonpflaster, Rasengittersteine oder Pflaster mit Rasenfugen) und einem geeigneten Unterbau auszuführen. Ausgenommen hiervon ist nur der direkte Zugangsweg zum Hauseingang. Diese Flächen sind mit Gefälle zu den anschließenden unbefestigten Flächen herzustellen.

HINWEISE UND EMPFEHLUNGEN

1 Hinweis des Regierungspräsidiums Stuttgart, Landesamt für Denkmalpflege/ Archäologische Denkmalpflege

1.1 Im Planungsgebiet liegt folgendes Kulturdenkmal (Bau- und Kunstdenkmale) gem. § 2 DSchG:

- Bahnhofstraße 9 (Flurst.-Nr. 962/21)

Bahnhof Oppenau, erbaut 1875/76. Langgestrecktes Gebäude mit zwei risalitartigen Vorbauten zur Bahnhofstraße. Historisierende Fassadengestaltung, Krüppelwalmdach. Im Inneren bauzeitliche wandfeste Innenausstattung. Der Bahnhof Oppenau war der Endpunkt des ersten Teils der Renchtalbahn, die später bis Bad Griesbach ging.

Die Erhaltung der Kulturdenkmale in ihrem überlieferten Erscheinungsbild liegt im öffentlichen Interesse. Vor baulichen Eingriffen, wie auch vor einer Veränderung des Erscheinungsbilds des Kulturdenkmals ist nach der vorherigen Abstimmung mit dem Landesamt für Denkmalpflege eine denkmalschutzrechtliche Genehmigung erforderlich.

1.2 Sollten bei der Durchführung der Maßnahme archäologische Funde oder Befunde entdeckt werden, sind gemäß § 20 DSchG Denkmalbehörde(n) oder Gemeinde umgehend zu benachrichtigen. Archäologische Funde (Steinwerkzeuge, Metallteile, Keramikreste, Knochen, etc.) oder Befunde (Gräber, Mauerreste, Brandschichten, bzw. auffällige Erdverfärbungen) sind bis zum Ablauf des vierten Werktags nach der Anzeige in unverändertem Zustand zu erhalten, sofern nicht die Denkmalschutzbehörde oder das Regierungspräsidium Stuttgart, Referat 84 - Archäol. Denkmalpflege mit einer Verkürzung der Frist einverstanden ist. Auf die Ahndung von Ordnungswidrigkeiten gem. § 27 DSchG wird hingewiesen. Bei der Sicherung und Dokumentation archäologischer Substanz ist zumindest mit kurzfristigen Leerzeiten im Bauablauf zu rechnen.

2 Weitergehende Bestimmungen und Hinweise des Landratsamts Ortenaukreis - Amt für Wasserwirtschaft und Bodenschutz

2.1 Altlasten

2.1.1 Im Geltungsbereich des Bebauungsplans „Bahnhofstraße“ der Stadt Oppenau sind dem Landratsamt Ortenaukreis durch die im Rahmen der „Flächendeckenden Historischen Erhebung altlastverdächtiger Flächen im Ortenaukreis“ sechs im Zusammenhang mit der Altlastenbearbeitung stehende Flächen bekannt.

2.1.2 **Altstandort „Chem. Fabrik Tripp“, Grundstück, Flst.Nr. 767/1, Renchtalstr. 8 in 77728 Oppenau, Obj.-Nr. 02629**

Bei dem Altstandort „Chem. Fabrik Tripp“ handelt es sich um eine wachsproduzierende Firma, die auf dem Grundstück, Flst.Nr. 767/1, in der Renchtalstraße 8 in 77728 Oppenau ca. von 1947 bis 1970 betrieben wurde.



Auf der Grundlage der Erhebungsunterlagen wurde der Altstandort beim Landratsamt Ortenaukreis 1997 erhoben und nach erfolgter Fortschreibung am 1. Oktober 2010 hinsichtlich des bewertungsrelevanten Wirkungspfades „Boden-Grundwasser“ bewertet, auf Beweismiveau 1 in „Belassen zur Wiedervorlage, Kriterium: Anhaltspunkte; derzeit keine Exposition“ eingestuft und entsprechend im „Fachinformationssystem Bodenschutz- und Altlastenkataster (FIS-BAK)“ beim Landratsamt Ortenaukreis dokumentiert.

Der Altstandort ist eine altlastverdächtige Fläche.

Die Einstufung in „Belassen zur Wiedervorlage“ bedeutet, dass derzeit kein weiterer Handlungsbedarf besteht, jedoch bei einer Änderung von bewertungsrelevanten Sachverhalten über das weitere Verfahren erneut zu entscheiden ist.

Die Einstufung ist demzufolge nicht gleichbedeutend mit der Feststellung der Schadstofffreiheit.

2.1.3 **Altstandort „Bau- und Möbelschreinerei Gimpl“, Grundstück, Flst.Nrn. 741/1, 744/5 und 744/6, Dreikönigsweg 5 - 7 in 77728 Oppenau, Obj.-Nr. 06974**

Bei dem Altstandort „Bau- und Möbelschreinerei Gimpl“ handelt es sich um eine ehem. Schreinerei, die auf den Grundstücken, Flst.Nrn. 741/1, 744/5 und 744/6, im Dreikönigsweg 5 - 7 in 77728 Oppenau ca. von 1958 bis 2014 betrieben wurde.

2.1.4 **Altstandort „EV-Tankanlage bei Ludwig Huber II KG“, Grundstück, Flst.Nr. 762/, Renchtalstraße 2 in 77728 Oppenau, Obj.-Nr. 06978**

Bei dem Altstandort „EV-Tankanlage bei Ludwig Huber II KG“ handelt es sich um eine ehem. Tankanlage, die auf dem Grundstück, Flst.Nr. 762/, in der Renchtalstraße 2 in 77728 Oppenau ca. von 1970 bis 2000 betrieben wurde.

Auf der Grundlage der Erhebungsunterlagen wurden die Altstandorte „Bau- und Möbelschreinerei Gimpl“ und „EV-Tankanlage bei Ludwig Huber II KG“ beim Landratsamt Ortenaukreis am 24. November 2016 hinsichtlich des bewertungsrelevanten Wirkungspfades „Boden-Grundwasser“ bewertet, auf Beweismiveau 1 in „Orientierende Untersuchung“ eingestuft und entsprechend im „Fach-Informationssystem Bodenschutz- und Altlastenkataster (FIS-BAK)“ beim Landratsamt Ortenaukreis dokumentiert.

Eine Einstufung in „Orientierende Untersuchung“ bedeutet, dass eine Verunreinigung des Untergrundes bzw. Beeinträchtigung des Grundwassers aufgrund der Vornutzung nicht ausgeschlossen werden kann. Es besteht die Besorgnis, dass das Wohl der Allgemeinheit beeinträchtigt ist oder künftig beeinträchtigt wird, wobei neben dem Schutz von Grundwasser vor kontaminiertem Boden auch der Schutz der Gesundheit von Menschen auf kontaminierten Flächen zu beachten ist. Die Schreinerei wurde inzwischen abgebrochen.

Die Altstandorte „Chem. Fabrik Tripp“, „Bau- und Möbelschreinerei Gimpl“ und „EV-Tankanlage bei Ludwig Huber II KG“ sind jeweils eine altlastverdächtige Fläche, für die **weiterer Handlungsbedarf besteht**.

2.1.5 Altstandort „Tankstelle Esso Streule / Schmidt“, Grundstück, Flst.Nr. 767/8, Renchtalstraße 10 in 77728 Oppenau, Obj.-Nr. 02552

Bei dem Altstandort „Tankstelle Esso Streule/Schmidt“ handelt es sich um eine ehem. Tankstelle mit Werkstatt, die auf dem Grundstück, Flst.-Nr. 767/8, in der Renchtalstraße 10 in 77728 Oppenau von ca. von 1954 bzw. 1964 bis 1985 betrieben wurden.

Auf der Grundlage der Erhebungsergebnisse wurde der Altstandort beim Landratsamt Ortenaukreis am 3. Juni 1997 hinsichtlich des bewertungsrelevanten Wirkungspfades „Boden-Grundwasser“ bewertet. Auf Beweismiveau 1 erfolgte die Einstufung in „Orientierende Untersuchung“ und die entsprechende Dokumentation im „Fach-Informationssystem Bodenschutz- und Altlastenkataster (FIS-BAK)“.

2.1.6 Schadensfall „Tankstelle Hodapp, Bahnhofstraße“, Grundstück, Flst.Nr. 962/14, Bahnhofstraße 15 in 77728 Oppenau, Obj.-Nr. 05296

Bei dem Grundstück Flurstück 962/14 handelt es sich um die Fläche eines Schadensfalls des Industrie-/Gewerbstandorts „Tankstelle Hodapp, Bahnhofstraße“, Objekt-Nr. 05296.

Nach Abschluss des umbaubedingten Aushubs des kontaminierten Bodenmaterials wurde der Schadensfall beim Landratsamt Ortenaukreis am 13. April 2005 hinsichtlich des bewertungsrelevanten Wirkungspfades „Boden-Grundwasser“ bewertet. Auf Beweismiveau 5 erfolgte die Einstufung in „Belassen zur Wiedervorlage nach Sanierung, Kriterium: Neubewertung bei Nutzungsänderung“ und die entsprechende Dokumentation im „Fach-Informationssystem Bodenschutz- und Altlastenkataster (FIS-BAK)“ beim Landratsamt Ortenaukreis.

Die Einstufung in „Belassen zur Wiedervorlage“ bedeutet für den Altstandort „Tankstelle Esso Streule/Schmidt“ und den Schadensfall „Tankstelle Hodapp, Bahnhofstraße“, dass vorbehaltlich der Nutzung des Grundstücks zum Zeitpunkt der Bewertung, kein weiterer Handlungsbedarf besteht und eine weitere Bearbeitung nur in Betracht kommt, wenn sich bewertungsrelevante Sachverhalte ändern (z. B. Abriss, Neubebauung, Entsiegelung, Erdarbeiten).

Die Einstufung in „Belassen zur Wiedervorlage“ ist demzufolge nicht gleichbedeutend mit der Feststellung der Schadstofffreiheit.

Im Rahmen des Verfahrens der 2. Änderung des Bebauungsplans „Bahnhofstraße“ sind für diese drei weiteren Flächen auf Grund ihrer Einstufung aus Sicht der Altlastenbearbeitung keine technischen Erkundungsmaßnahmen erforderlich.

- 2.1.7 Werden bei den Erdarbeiten ungewöhnliche Färbungen und/oder Geruchsemissionen (z.B. Mineralöle, Teer, ...) wahrgenommen, so ist umgehend das zuständige Landratsamt Ortenaukreis - Amt für Wasserwirtschaft und Bodenschutz - zu unterrichten. Die Aushubarbeiten sind an dieser Stelle sofort einzustellen.

Bodenbelastungen, bei denen Gefahren für die Gesundheit von Menschen oder erhebliche Beeinträchtigungen des Naturhaushaltes nicht ausgeschlossen werden können, sind zudem der Unteren Naturschutzbehörde zu melden.

2.2 Bodenschutz

- 2.2.1 Garagen und Stellplätze sollten zur Minimierung der Flächenversiegelung so nahe wie möglich an die öffentlichen Verkehrswege und möglichst nur im baulichen Zusammenhang mit dem Hauptgebäude geplant werden.
- 2.2.2 Die Erdarbeiten sollten zum Schutz vor Bodenverdichtungen grundsätzlich nur bei schwach feuchtem Boden und niederschlagsfreier Witterung erfolgen.
- 2.2.3 Bauwege und Baustraßen sollten nach Möglichkeit nur dort angelegt werden, wo später befestigte Wege und Plätze liegen sollen.

3 Hinweis der Überlandwerk Mittelbaden GmbH & Co. KG

Für die Unterbringung der Kabel sollte DIN 1998 zugrunde gelegt werden. Bei Anpflanzungen von Bäumen wird demnach ein seitlicher Mindestabstand von 2,5 m zum Erdkabel erforderlich. Ist dieser Abstand nicht realisierbar, werden zum Kabel hin geschlossene Pflanzringe oder Trennwände bis in 1 m Tiefe benötigt.

4 Hinweis des RP Freiburg, Landesamt für Geologie, Rohstoffe und Bergbau

4.1 Geotechnik



Bei etwaigen geotechnischen Fragen im Zuge der weiteren Planungen oder von Bauarbeiten (z.B. zum genauen Baugrundaufbau, zu Bodenkennwerten, zur Wahl und Tragfähigkeit des Gründungshorizonts, zum Grundwasser, zur Baugrubensicherung) werden objektbezogene Baugrunduntersuchungen gem. DIN EN 1997-2 bzw. DIN 4020 durch ein privates Ingenieurbüro empfohlen.

Freiburg, den 22.04.2020 LIF-ta
08.07.2020 LIF-FEU-ba
06.11.2020

Oppenau, den 30. Nov. 2020

PLANUNGSBÜRO FISCHER

Günterstalstraße 32 ▪ 79100 Freiburg i.Br
Tel. 0761/70342-0 ▪ info@planungsbuerofischer.de
Fax 0761/70342-24 ▪ www.planungsbuerofischer.de


Planer  Gaiser, Bürgermeister

 109Sch04.docx