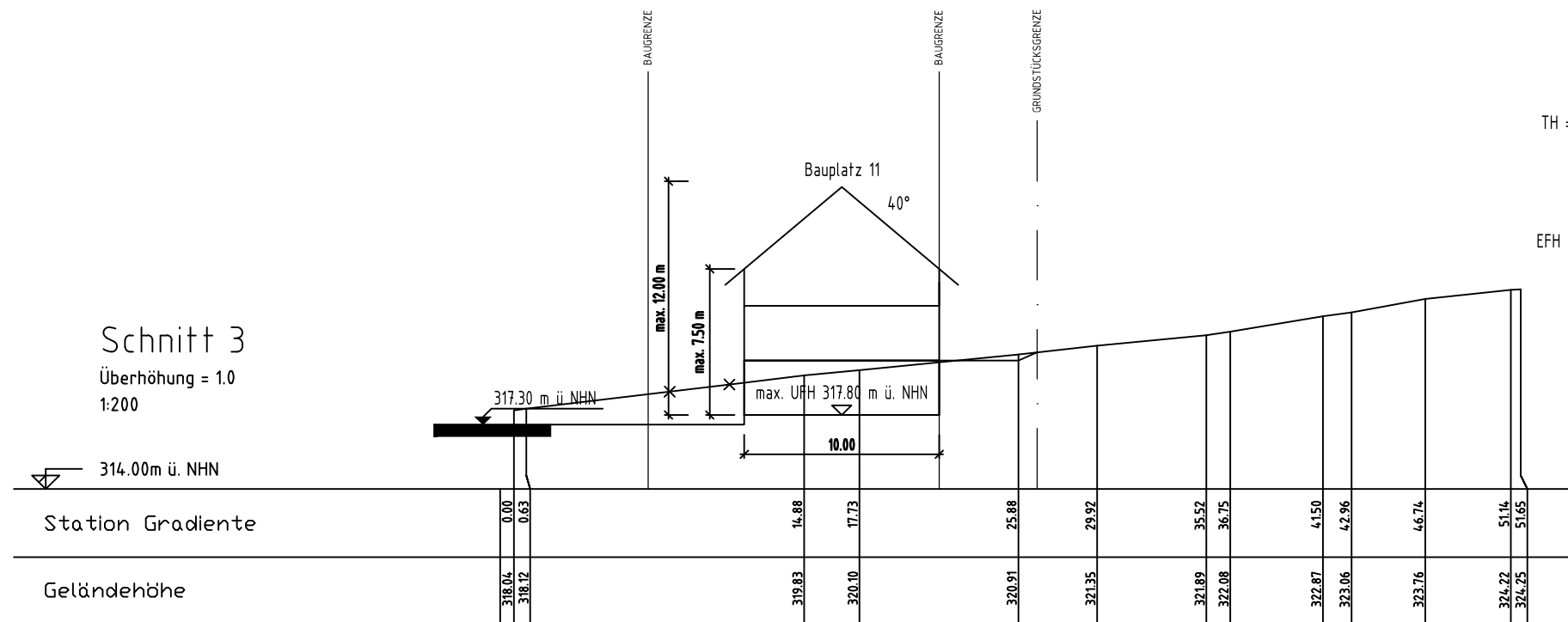


Schnitt 2
Überhöhung = 1.0
1:200

291.00m ü. NNH
Station Gradiente
Geländehöhe

STADT OPPENAU		
1. ÄND UND ERW. B-PLAN "FARN SÜD"		
SCHNITT 2		NACH § 13 BauGB
PLAN NR.:	DATUM: 30.07.2024	GEÄND.: 12.09.24/15.11.24
PROJ NR.: 0922161	BEARB.: LIF/WAG	MAßST.: unmassst.
PLANUNGSBÜRO FISCHER		
79100 FREIBURG, GÜNTERSTALSTR. 32		Stadtplanung
TEL. 0761 / 70342-0 FAX. 70342-24		Architektur
		Landschaftsplanung

Schnitt 3
Überhöhung = 1.0
1:200

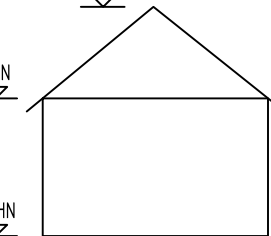


Bestand Flst. Nr. 927

FH = 335,71 m ü. NHN

TH = 331,68 m ü. NHN

EFH = 325,60 m ü. NHN



STADT OPPENAU

1. ÄND UND ERW. B-PLAN "FARN SÜD"
SCHNITT 3

NACH § 13 BauGB

PLAN NR.: DATUM: 30.07.2024 GEÄND.: 12.09.24/15.11.24

PROJ NR.: 0922161 BEARB.: LIF/WAG MABST.: unmassst.

PLANUNGSBÜRO FISCHER



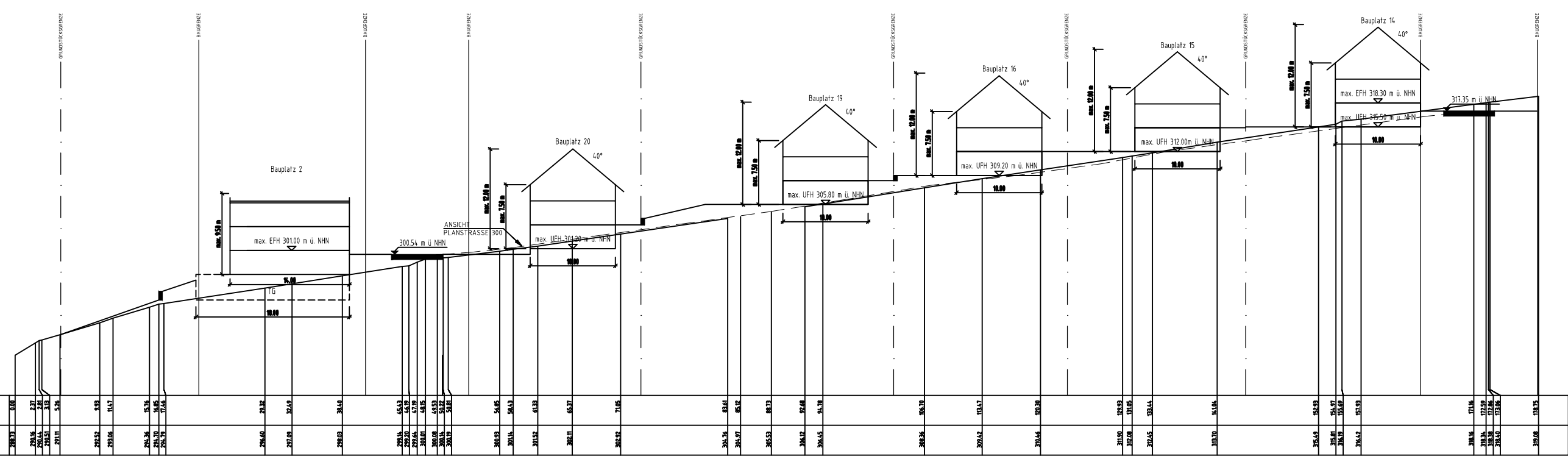
Stadtplanung


Architektur

Landschaftsplanung

79100 FREIBURG, GÜNTERSTALSTR. 32
TEL. 0761 / 70342-0 FAX. 70342-24

Schnitt 4
 Überhöhung = 1.0
 1:200
 284.00m ü. NNH

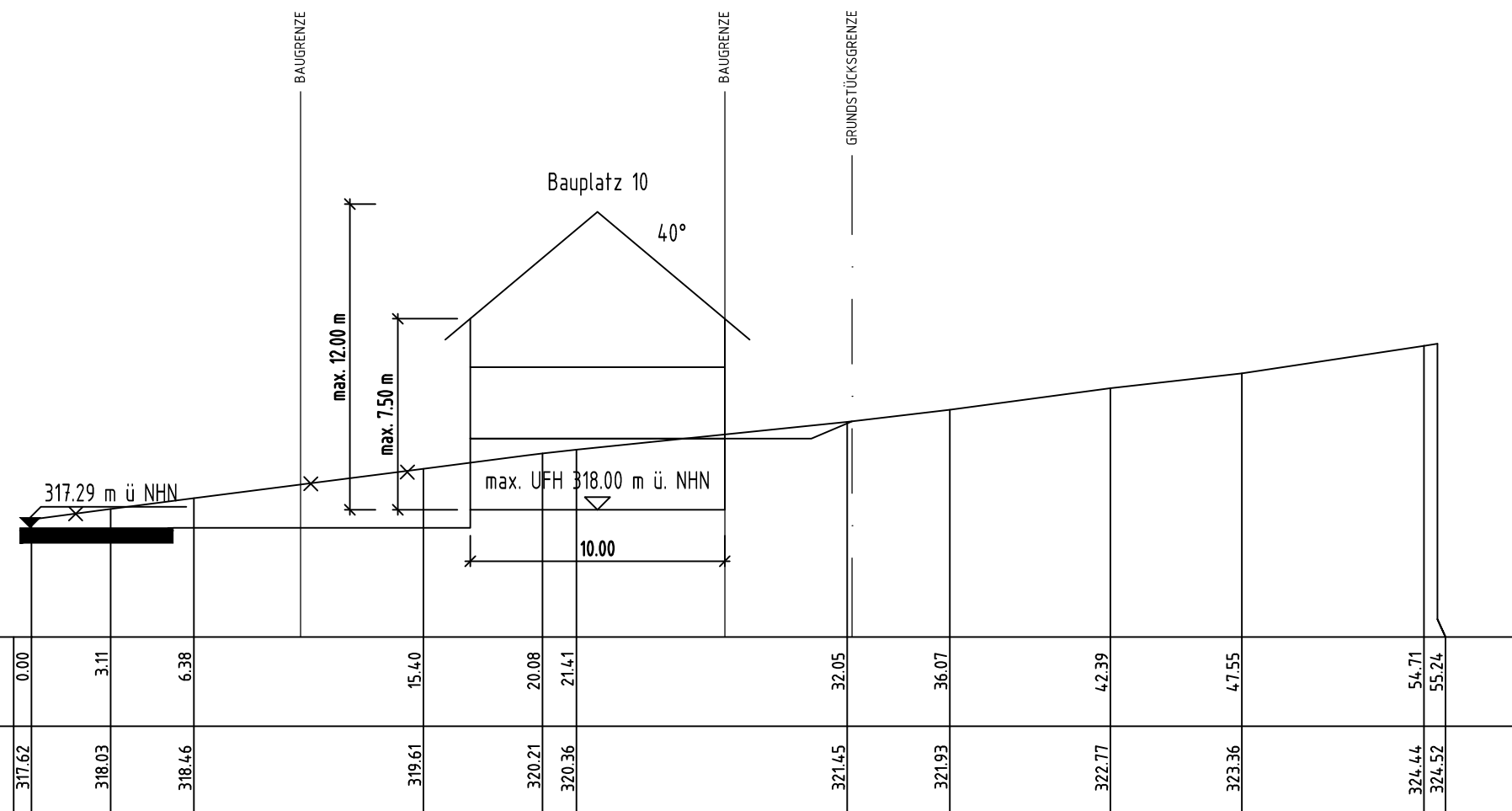


STADT OPPENAU		
1. ÄND UND ERW. B-PAN "FARN SÜD"		
SCHNITT 4		NACH § 13 BauGB
PLAN NR.:	DATUM: 30.07.2024	GEÄND.: 12.09.24/15.11.24
PROJ NR.: 0922161	BEARB.: LIF/WAG	MAßST.: unmassst.
PLANUNGSBÜRO FISCHER		
79100 FREIBURG, GÜNTERSTALSTR. 32		Stadtplanung
TEL. 0761 / 70342-0 FAX. 70342-24		Architektur
		Landschaftsplanung

Schnitt 5


Überhöhung = 1.0
1:200

313.00m ü. NHN



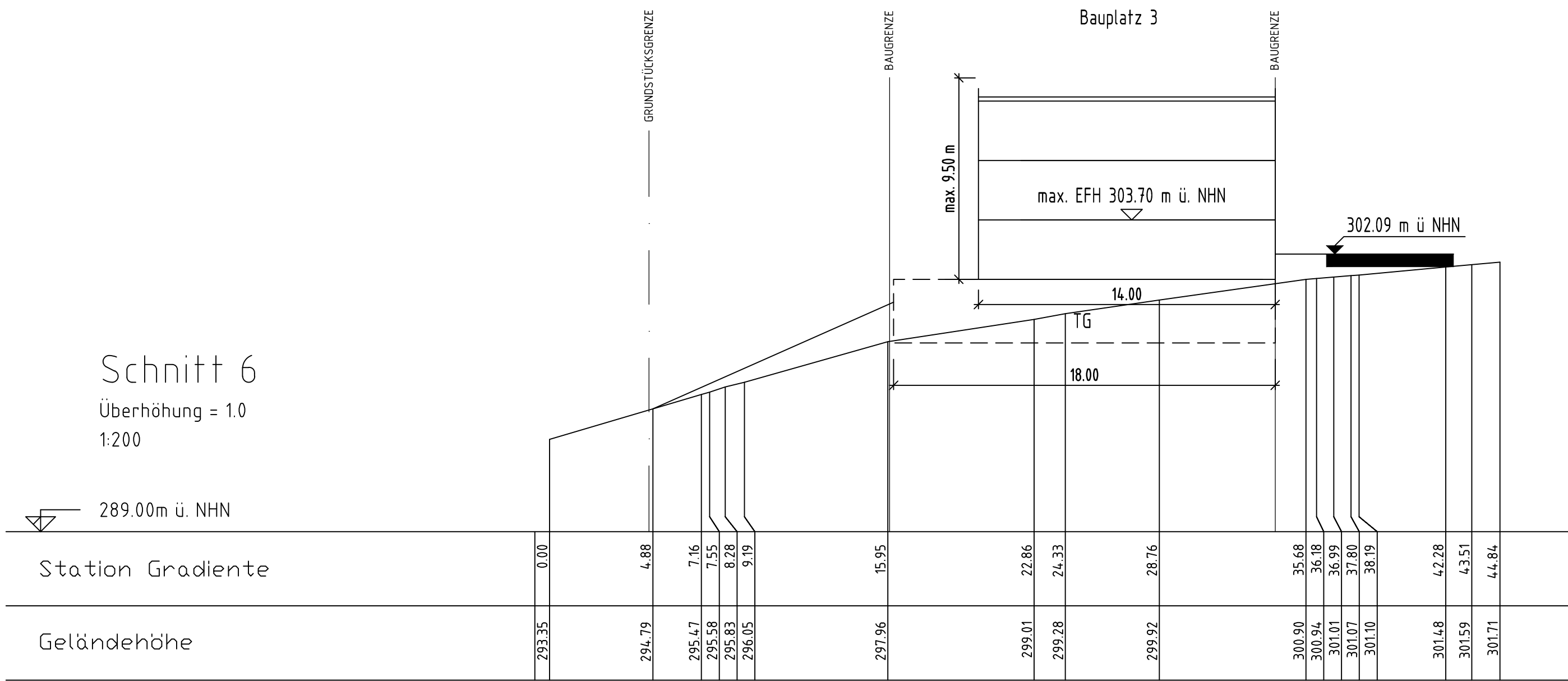
TH = 331,53 m ü. NHN

EFH = 327,86 m ü. NHN

STADT OPPENAU		
1. ÄND UND ERW. B-PLAN "FARN SÜD"		
SCHNITT 5		NACH § 13 BauGB
PLAN NR.:	DATUM: 30.07.2024	GEÄND.: 12.09.24/15.11.24
PROJ NR.: 0922161	BEARB.: LIF/WAG	MAßST.: unmassst.
PLANUNGSBÜRO FISCHER		
79100 FREIBURG, GÜNTERSTALSTR. 32		Stadtplanung
TEL. 0761 / 70342-0 FAX. 70342-24		Architektur
		Landschaftsplanung

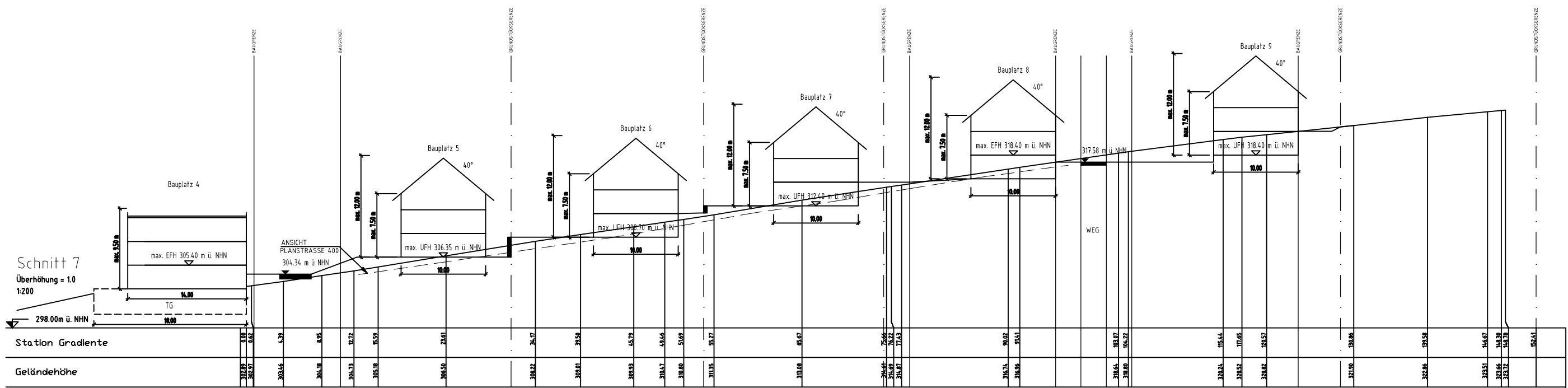
Schnitt 6

Überhöhung = 1.0
1:200



Station Gradiente	0.00	4.88	7.16	7.55	8.28	9.19	15.95	22.86	24.33	28.76	35.68	36.18	36.99	37.80	38.19	42.28	43.51	44.84
Geländehöhe	293.35	294.79	295.47	295.58	295.83	296.05	297.96	299.01	299.28	299.92	300.90	300.94	301.01	301.07	301.10	301.48	301.59	301.71

STADT OPPENAU		
1. ÄND UND ERW. B-PLAN "FARN SÜD"		
SCHNITT 6		NACH § 13 BauGB
PLAN NR.:	DATUM: 30.07.2024	GEÄND.: 12.09.24/15.11.24
PROJ NR.: 0922161	BEARB.: LIF/WAG	MAßST.: 1 : 200
PLANUNGSBÜRO FISCHER		
79100 FREIBURG, GÜNTERSTALSTR. 32		Stadtplanung
TEL. 0761 / 70342-0 FAX. 70342-24		Architektur
		Landschaftsplanung



STADT OPPENAU

1. ÄND UND ERW. B-PLAN "FARN SÜD"
SCHNITT 7 NACH § 13 BauGB

PLAN NR.:	DATUM: 30.07.2024	GEÄND.: 12.09.24/15.11.24
PROJ NR.: 0922161	BEARB.: LIF/WAG	MAßST.: unmassst.

PLANUNGSBÜRO FISCHER

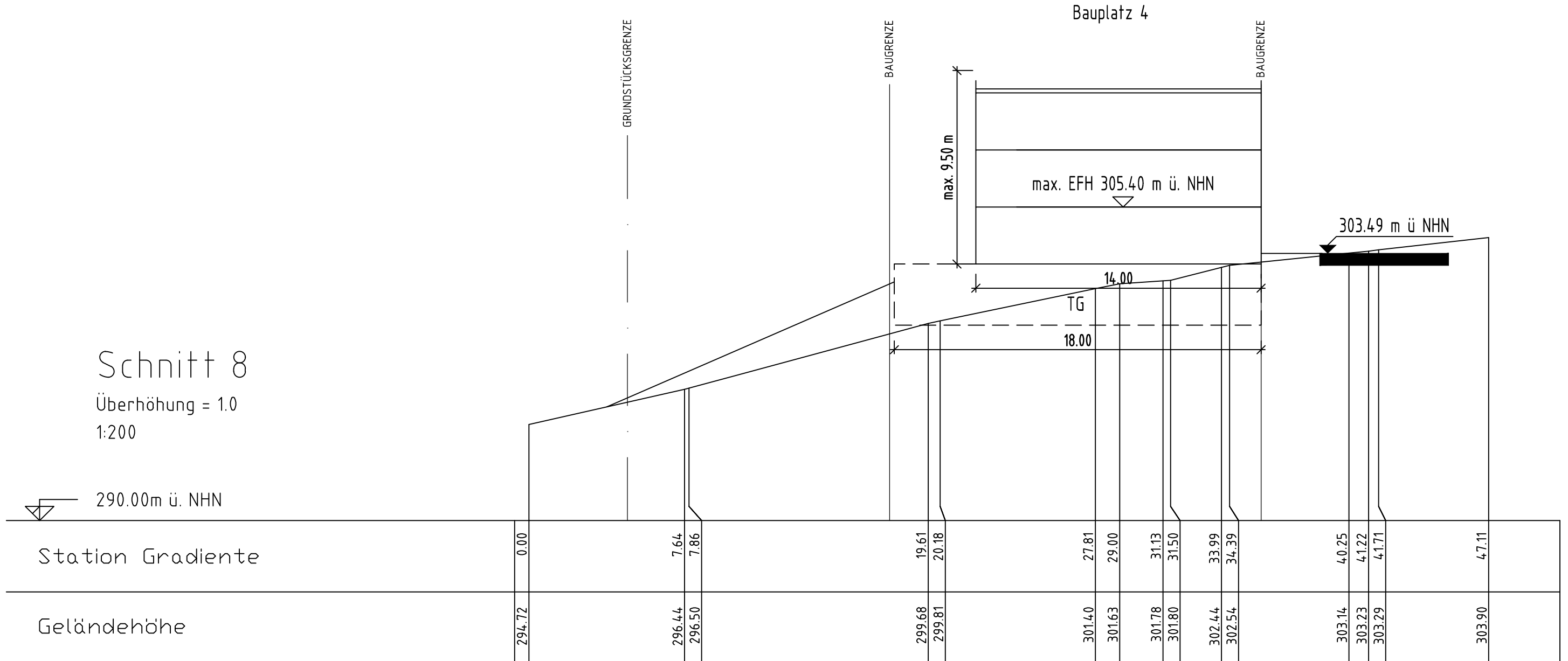
79100 FREIBURG, GÜNTERSTALSTR. 32
TEL. 0761 / 70342-0 FAX. 70342-24


Stadtplanung
Architektur
Landschaftsplanung

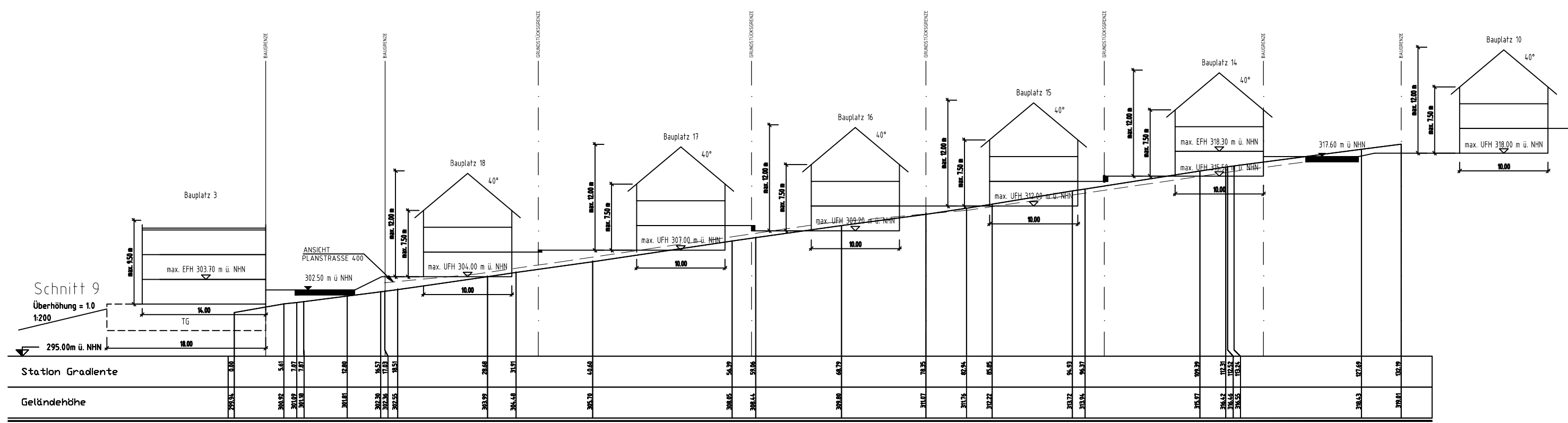
Schnitt 8

Überhöhung = 1.0
1:200

290.00m ü. NHN



STADT OPPENAU		
1. ÄND UND ERW. B-PLAN "FARN SÜD"		
SCHNITT 8		NACH § 13 BauGB
PLAN NR.:	DATUM: 30.07.2024	GEÄND.: 12.09.24/15.11.24
PROJ NR.: 0922161	BEARB.: LIF/WAG	MAßST.: 1 : 200
PLANUNGSBÜRO FISCHER		
79100 FREIBURG, GÜNTERSTALSTR. 32		Stadtplanung
TEL. 0761 / 70342-0 FAX. 70342-24		Architektur
		Landschaftsplanung



Station Gradlente	295.00	304.52	304.02	304.18	304.81	302.30	302.36	302.55	303.92	304.48	305.10	308.05	308.44	309.00	310.07	311.76	312.22	313.12	313.94	315.57	316.12	316.55	318.03	319.01
Geländehöhe	295.00	304.52	304.02	304.18	304.81	302.30	302.36	302.55	303.92	304.48	305.10	308.05	308.44	309.00	310.07	311.76	312.22	313.12	313.94	315.57	316.12	316.55	318.03	319.01

STADT OPPENAU

1. ÄND UND ERW. B-PAN "FARN SÜD"
SCHNITT 9 NACH § 13 BauGB

PLAN NR.:	DATUM: 30.07.2024	GEÄND.: 12.09.24/15.11.24
PROJ NR.: 0922161	BEARB.: LIF/WAG	MAßST.: unmassst.

PLANUNGSBÜRO FISCHER

79100 FREIBURG, GÜNTERSTALSTR. 32
TEL. 0761 / 70342-0 FAX. 70342-24

Stadtplanung
Architektur
Landschaftsplanung