





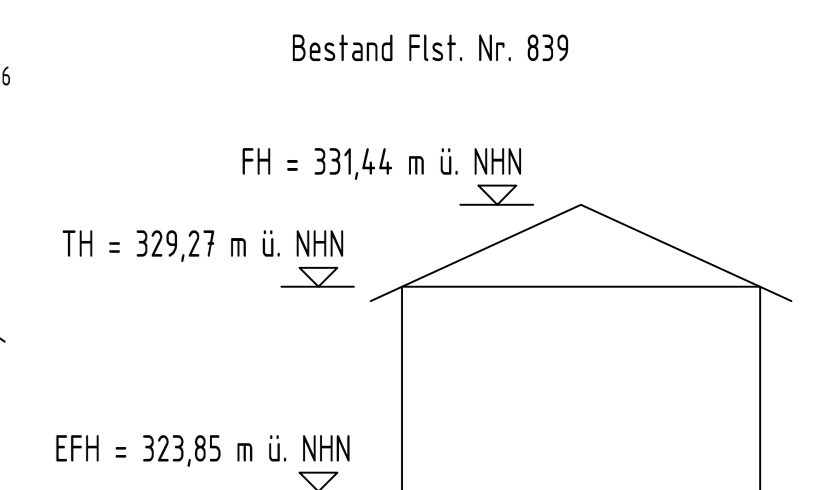
Schnitt 1  
Überhöhung = 1.0  
1:200

ANSICHT  
FARNWEG

290.00 m ü. NHN

Station

Geländehöhe

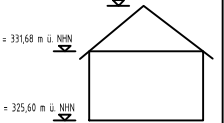


Bestand Flst. Nr. 927

FH = 335,71 m ü. NN

TH = 331,68 m ü. NN

EFH = 325,60 m ü. NN

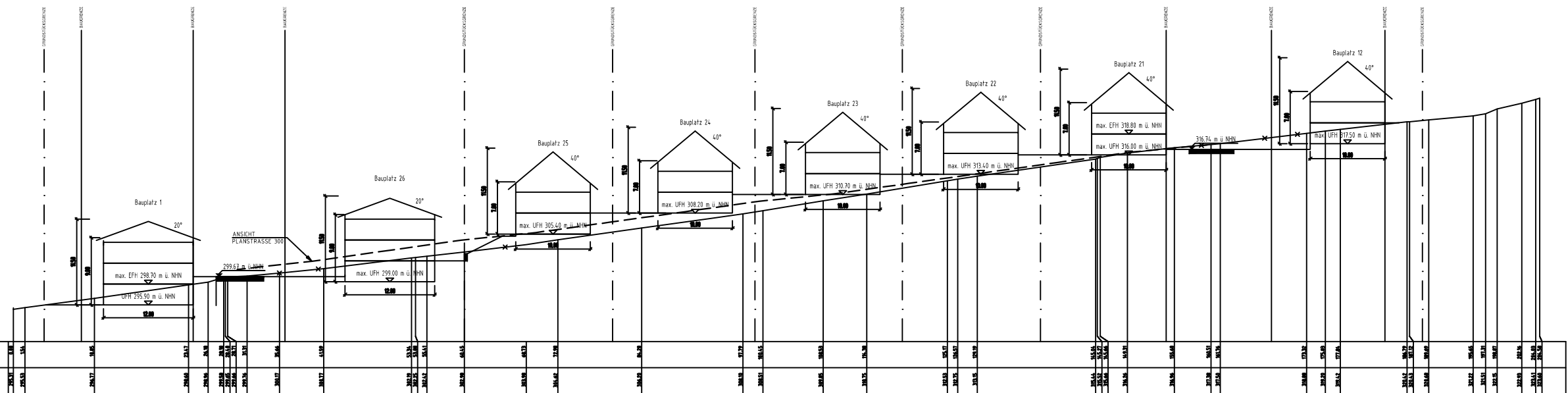


Schnitt 2  
Überhöhung = 1.0  
1:200

291.00m ü. NN

Station Gradiente

Geländehöhe



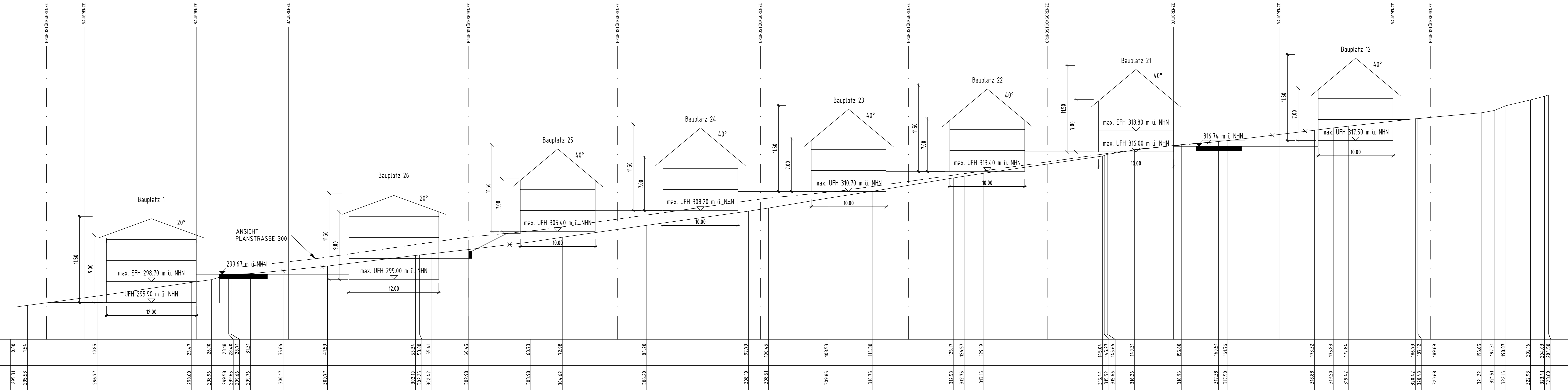
STADT OPPENAU			
B-PLAN "FARN SÜD"			
SCHNITT 2			
PLAN NR.:	DATUM: 19.11.19	GEÄND.: 27.01.20/02.03.20/13.03.20	
PROJ NR.: 0916128	BEARB.: LIF/SHU	MABST.: UNMABST.	25.05.20/12.07.21/ 27.09.21
PLANUNGSBÜRO FISCHER			
79100 FREIBURG, GÜNTERSTALSTR. 32 TEL. 0761 / 70342-0 FAX. 70342-24			

Schnitt 2  
Überhöhung = 1.0  
1:200

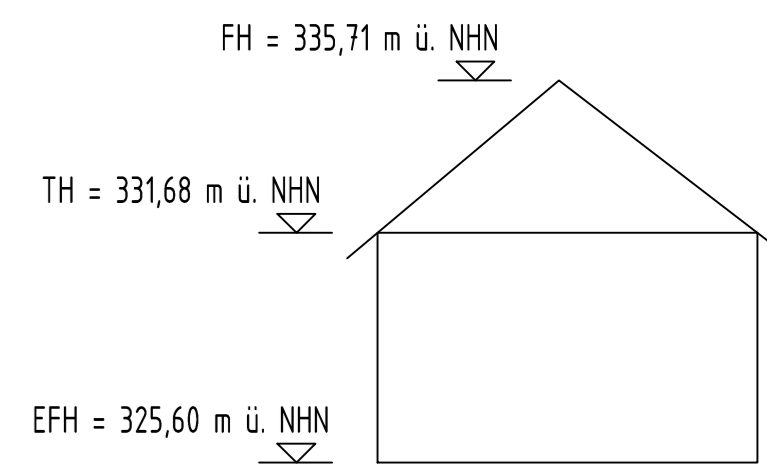
291.00m ü. NHN

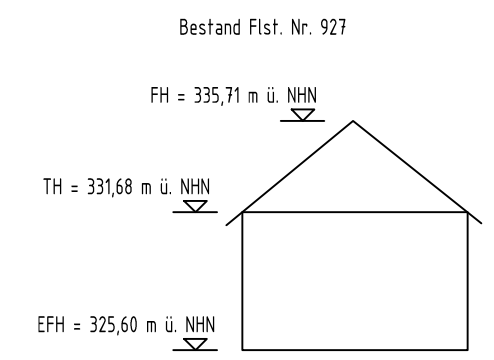
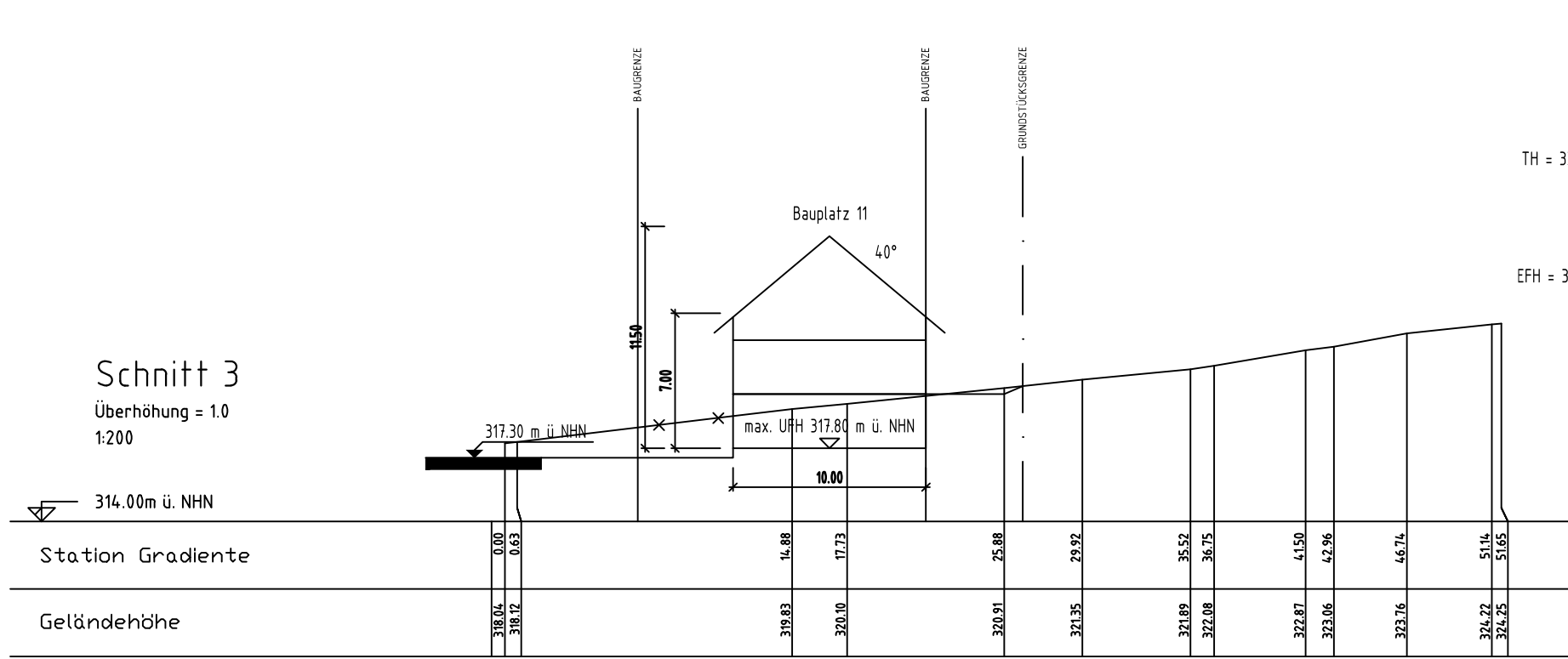
Station Gradiente

Geländehöhe



Bestand Flst. Nr. 927

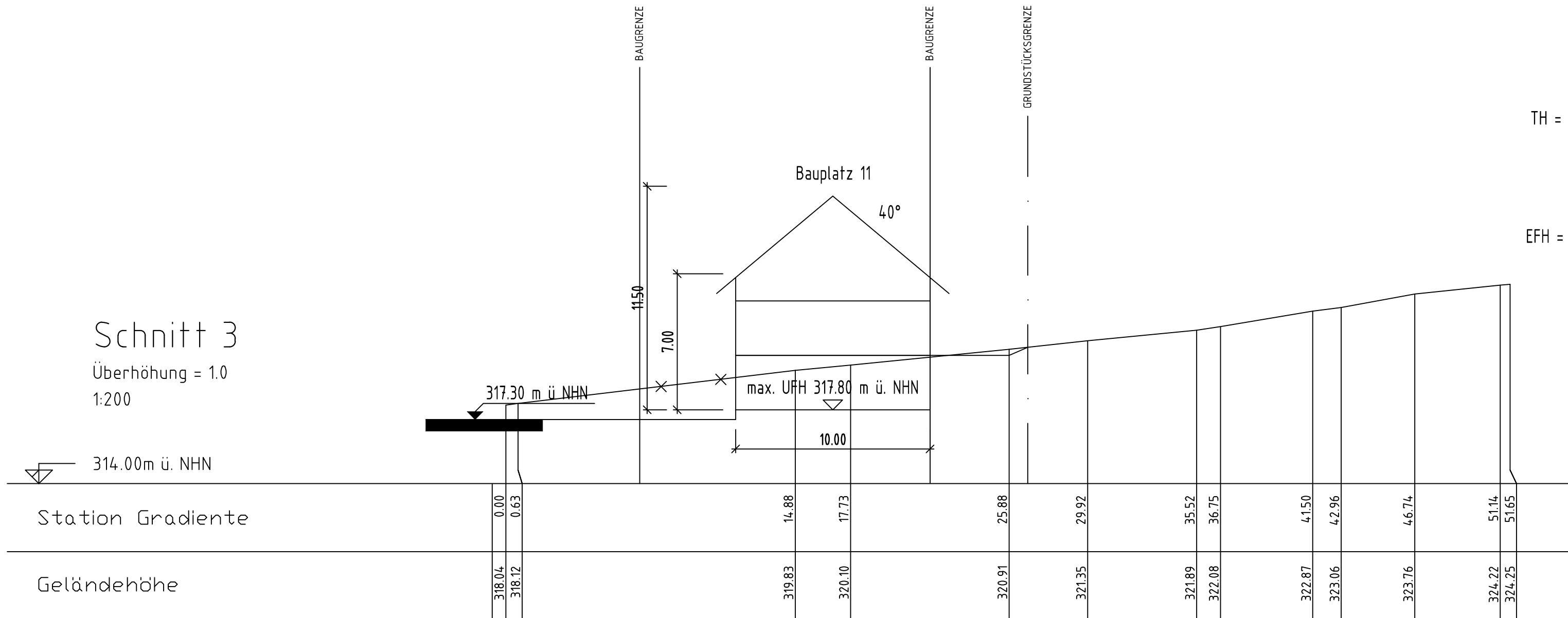




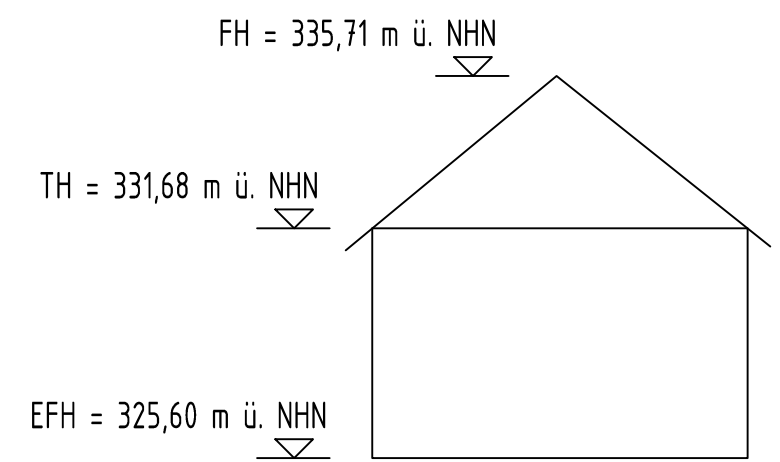
STADT OPPENAU		
B-PAN "FARN SÜD"		
SCHNITT 3		
PLAN NR.:	DATUM: 19.11.19	GEÄND.: 27.01.20/02.03.20/13.03.20
PROJ NR.: 0916128	BEARB.: LIF/SHU	MAßST.: UNMAßST. 25.05.20/12.07.21/27.09.21
PLANUNGSBÜRO FISCHER		
79100 FREIBURG, GÜNTERSTALSTR. 32 TEL. 0761 / 70342-0 FAX. 70342-24		


# Schnitt 3

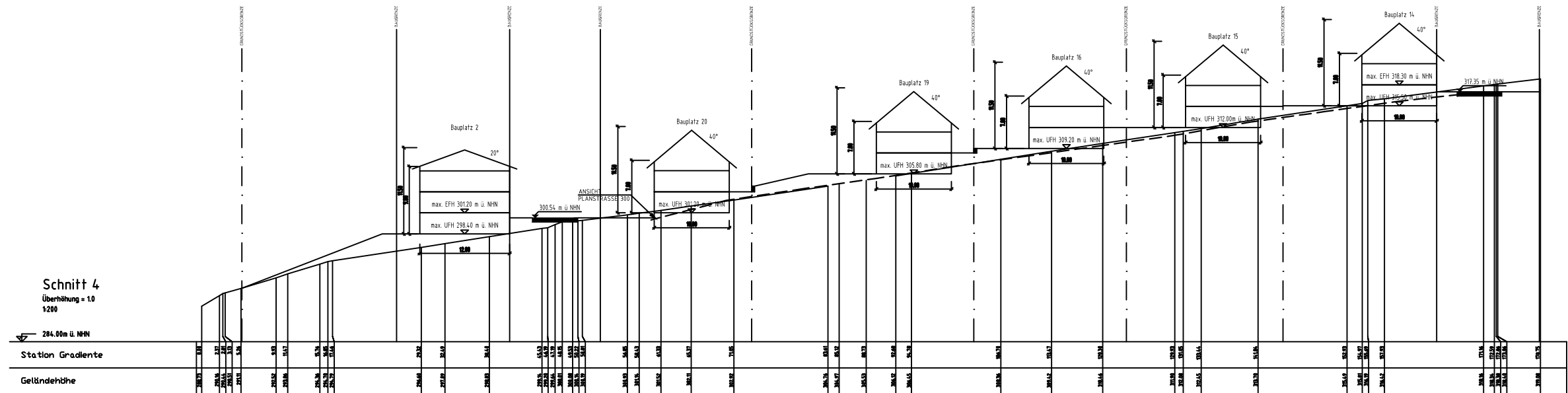
Überhöhung = 1.0  
1:200



Bestand Flst. Nr. 927



STADT OPPENAU		
B-PLAN "FARN SÜD"		
SCHNITT 3		
PLAN NR.:	DATUM: 19.11.19	GEÄND.: 27.01.20/02.03.20/13.03.20
PROJ NR.: 0916128	BEARB.: LIF/SHU	MARST.: 1 : 200
PLANUNGSBÜRO FISCHER		 Stadtplanung Architektur Landschaftsplanung
79100 FREIBURG, GÜNTERSTALSTR. 32 TEL. 0761 / 70342-0 FAX. 70342-24		



Schnitt 4  
Überhöhung = 1.0  
1:200

Station Gradiente

Geländehöhe

STADT OPPENAU

B-PLAN "FARN SÜD"  
SCHNITT 4

PLAN NR.:	DATUM: 19.11.19	GEÄND.: 27.01.20/02.03.20/13.03.20
PROJ NR.: 0916128	BEARB.: LIF/SHU	MAßST.: UNMAßST. 25.05.20/12.07.21/ 27.09.21

PLANUNGSBÜRO FISCHER

79100 FREIBURG, GÜNTERSTALSTR. 32  
TEL. 0761 / 70342-0 FAX. 70342-24

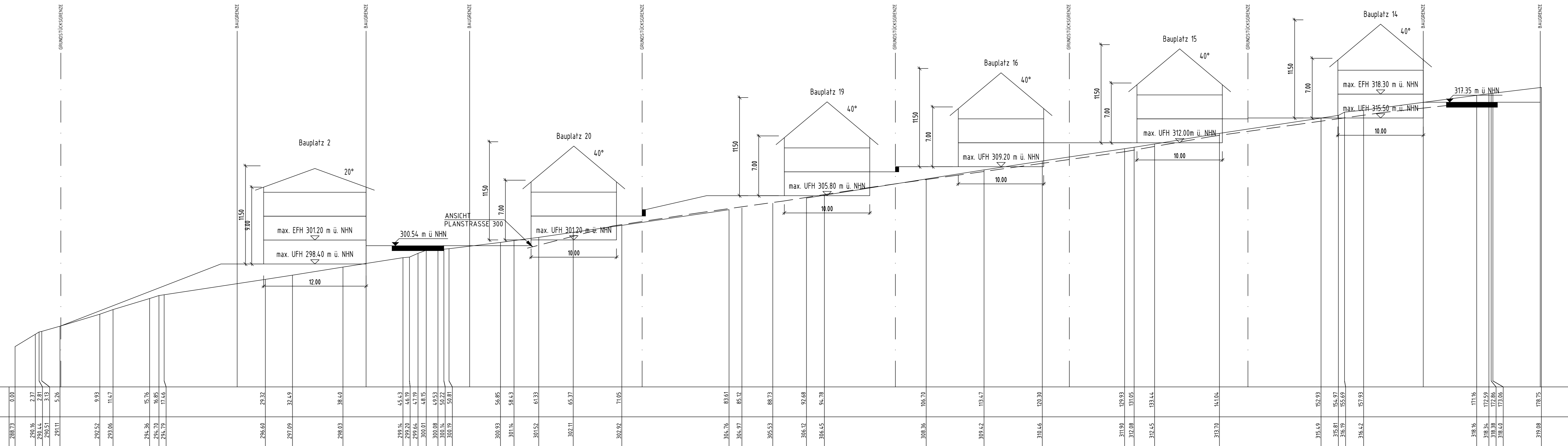


Schnitt 4  
Überhöhung = 1.0  
1:200

284.00m ü. NHN

Station Gradiente

Geländehöhe

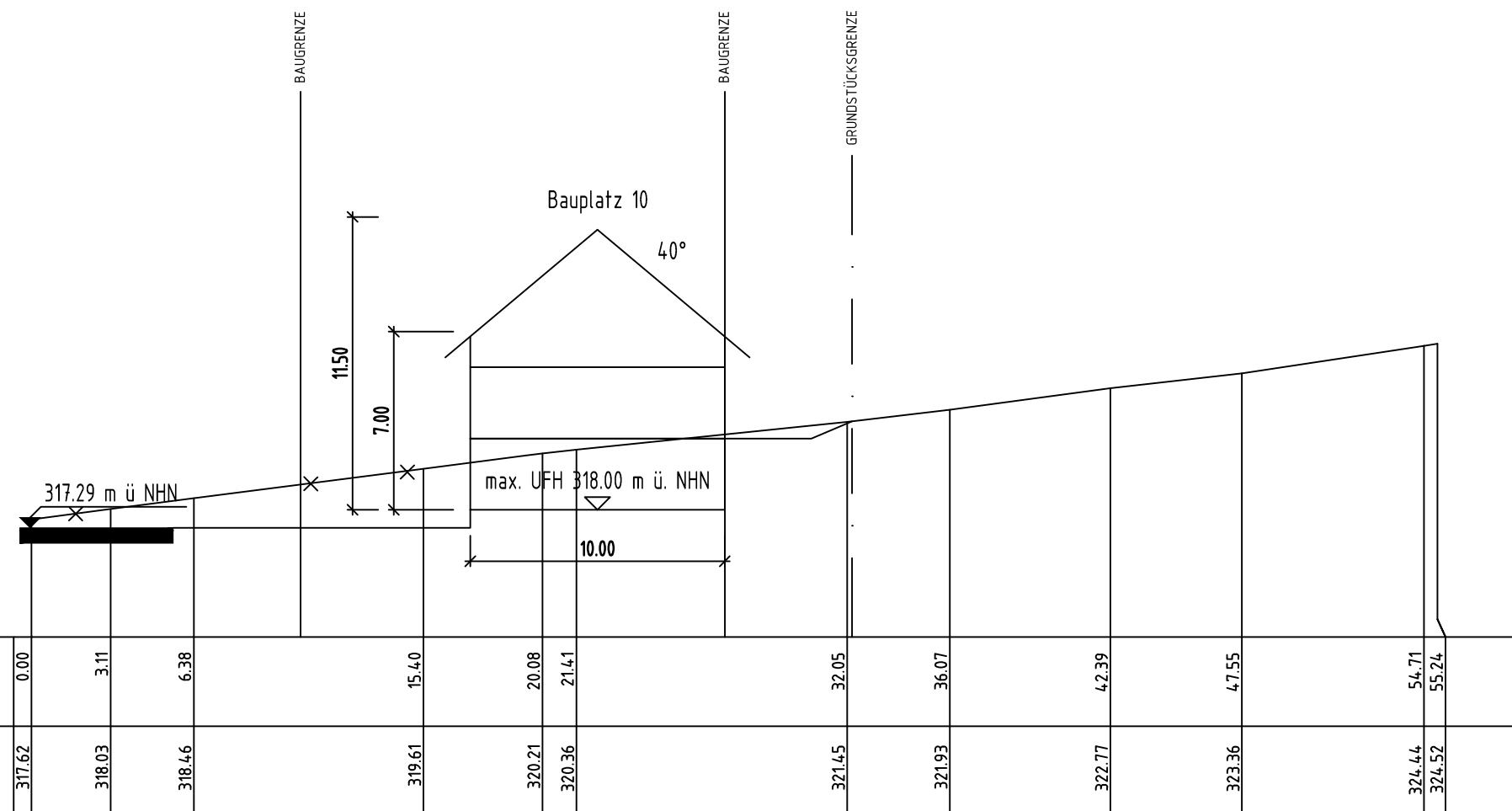




# Schnitt 5

Überhöhung = 1.0  
1:200

313.00m ü. NHN



TH = 331,53 m ü. NHN

EFH = 327,86 m ü. NHN

STADT OPPENAU		
B-PLAN "FARN SÜD"		
SCHNITT 5		
PLAN NR.:	DATUM: 19.11.19	GEÄND.: 27.01.20/02.03.20/13.03.20
PROJ NR.: 0916128	BEARB.: LIF/SHU	MAßST.: UNMAßST. 25.05.20/12.07.21/27.09.21
PLANUNGSBÜRO FISCHER		
79100 FREIBURG, GÜNTERSTALSTR. 32 TEL. 0761 / 70342-0 FAX. 70342-24		

Bestand Flst. Nr. 927

FH = 337,49 m ü. NHN

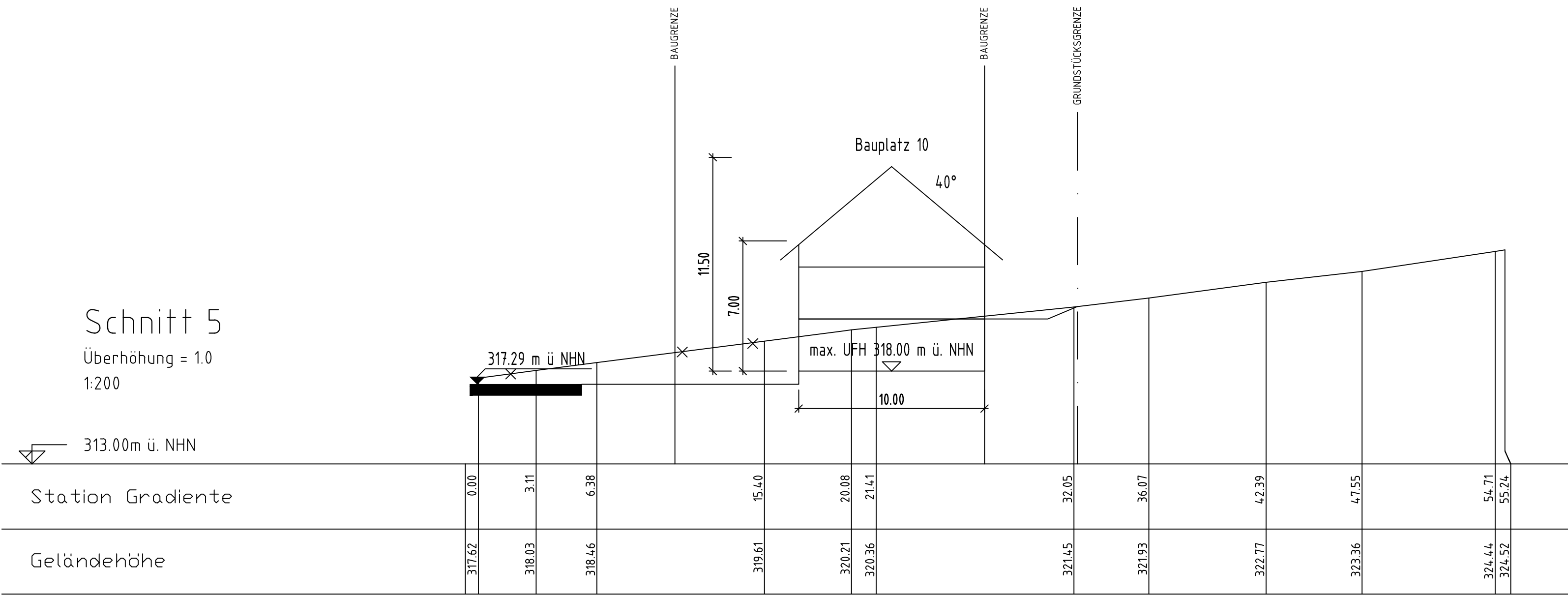
TH = 331,53 m ü. NHN

EFH = 327,86 m ü. NHN



### Schnitt 5

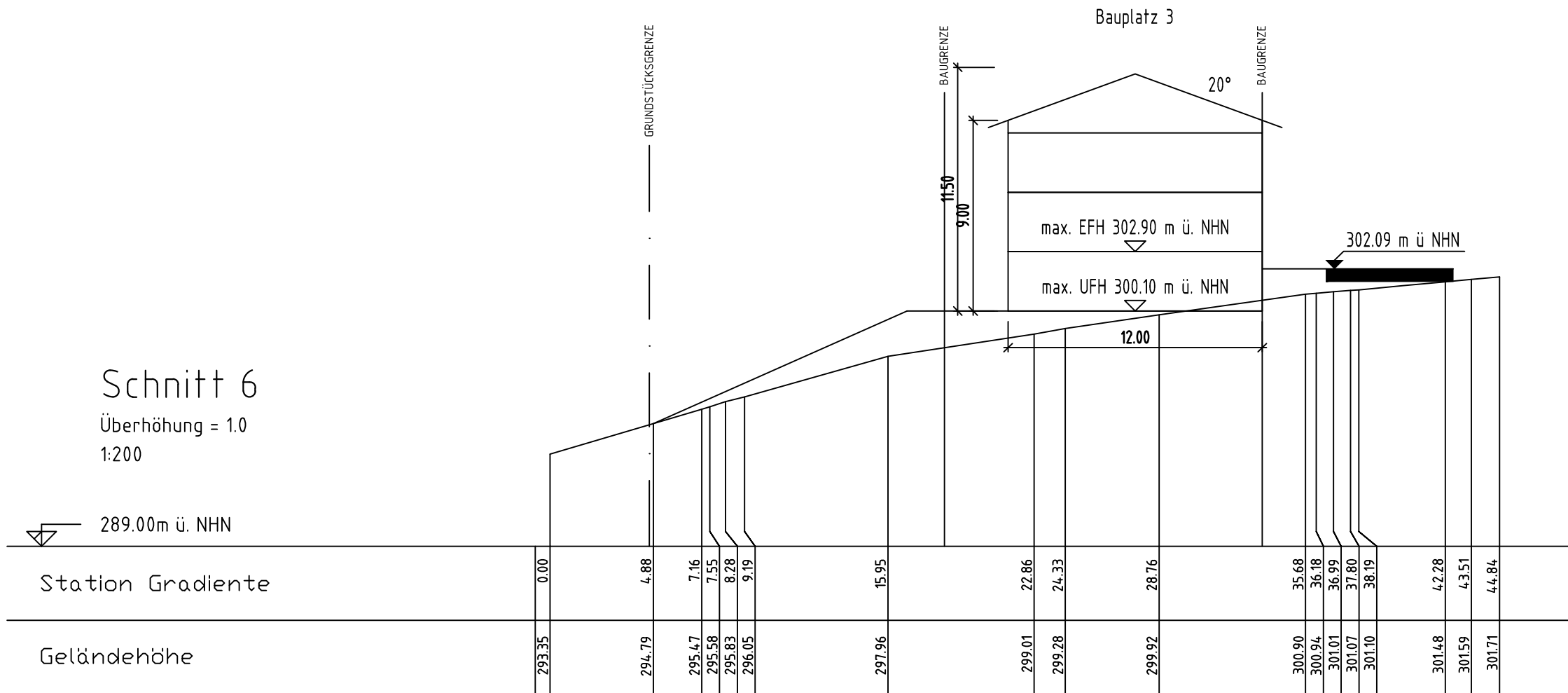
Überhöhung = 1.0  
1:200



STADT OPPENAU			
B-PLAN "FARN SÜD"			
SCHNITT 5			
PLAN NR.:	DATUM: 19.11.19	GEÄND.: 27.01.20/02.03.20/13.03.20	
PROJ NR.: 0916128	BEARB.: LIF/SHU	MÄßST.: 1 : 200	25.05.20/12.07.21/ 27.09.21
PLANUNGSBÜRO FISCHER			
79100 FREIBURG, GÜNTERSTALSTR. 32			Stadtplanung Architektur Landschaftsplanung
TEL. 0761 / 70342-0 FAX. 70342-24			

# Schnitt 6

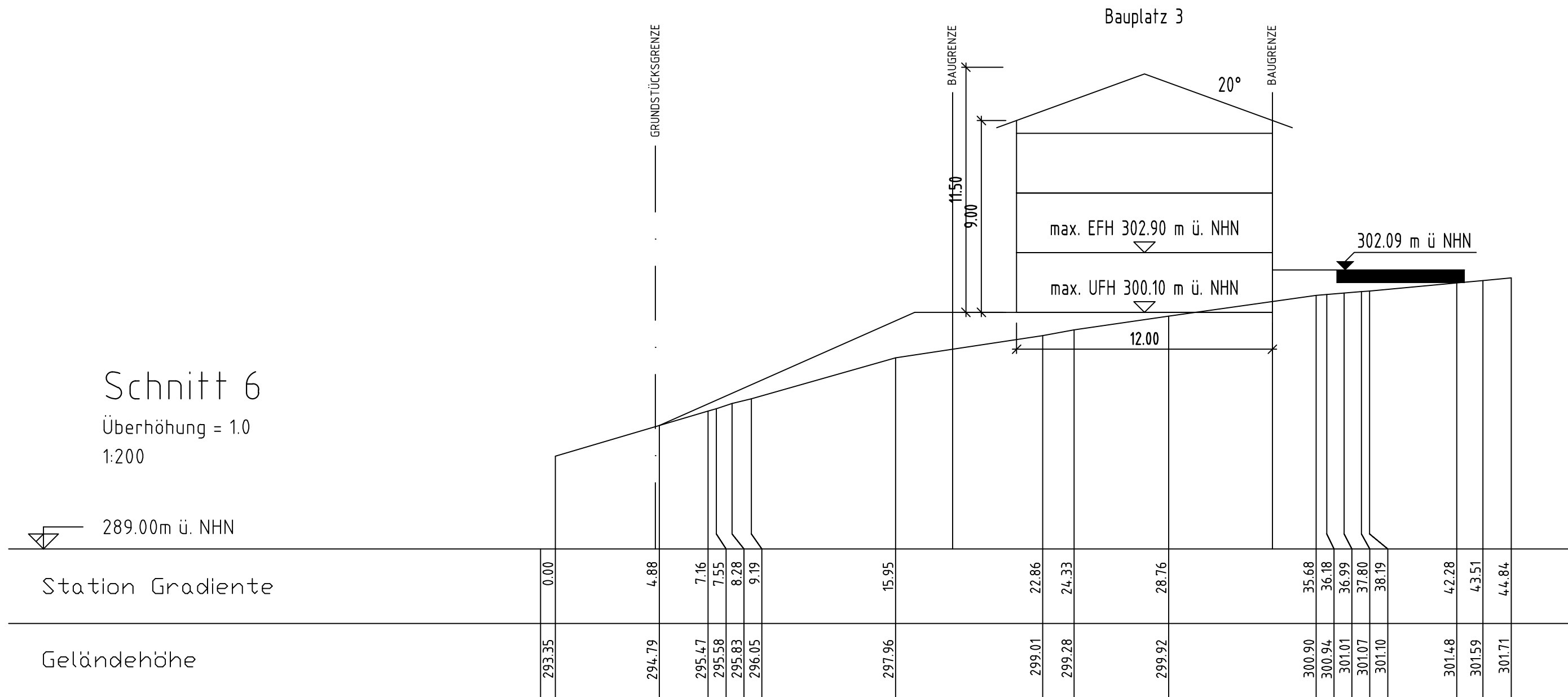
Überhöhung = 1.0  
1:200



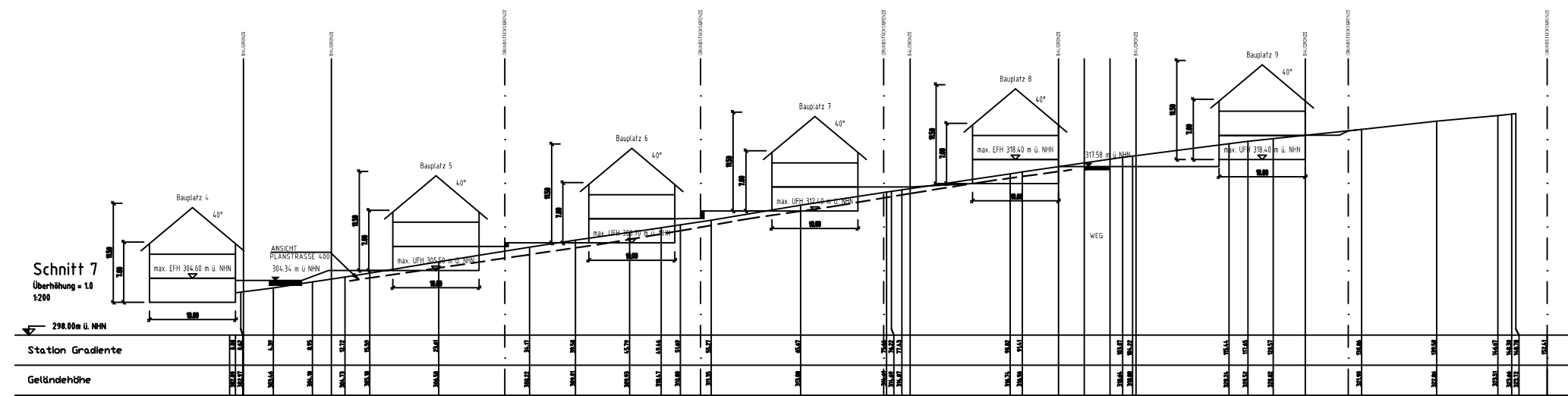
STADT OPPENAU		
B-PLAN "FARN SÜD"		
SCHNITT 6		
PLAN NR.:	DATUM: 19.11.19	GEÄND.: 27.01.20/02.03.20/13.03.20
PROJ NR.: 0916128	BEARB.: LIF/SHU	MAßST.: UNMAßST. 25.05.20/12.07.21/27.09.21
PLANUNGSBÜRO FISCHER		
79100 FREIBURG, GÜNTERSTALSTR. 32 TEL. 0761 / 70342-0 FAX. 70342-24		


# Schnitt 6

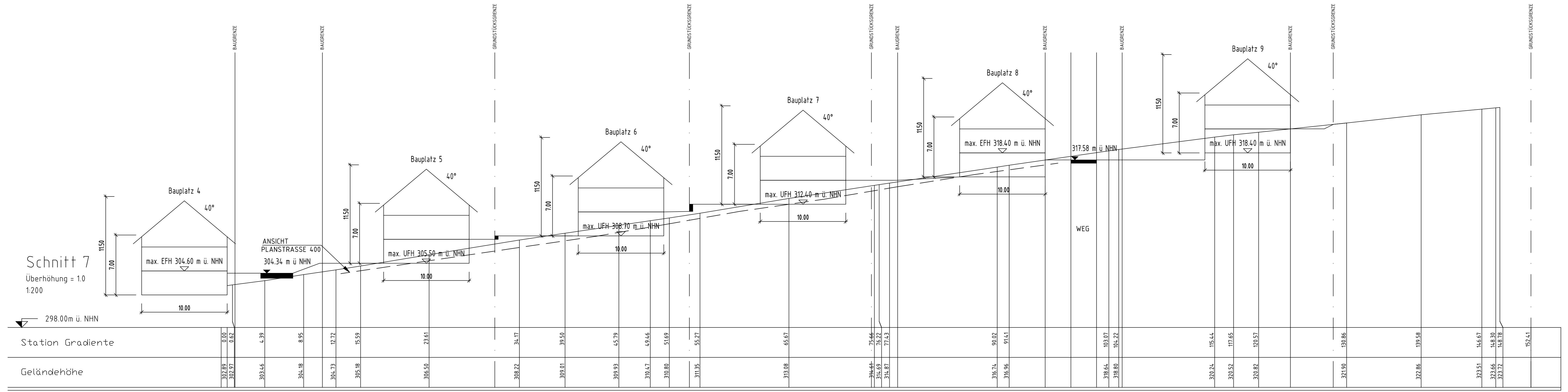
Überhöhung = 1.0  
1:200



STADT OPPENAU			
B-PLAN "FARN SÜD"			
SCHNITT 6			
PLAN NR.:	DATUM: 19.11.19	GEÄND.: 27.01.20/02.03.20/13.03.20	
PROJ NR.: 0916128	BEARB.: LIF/SHU	MAßST.: 1 : 200	25.05.20/12.07.21/27.09.21
PLANUNGSBÜRO FISCHER			
79100 FREIBURG, GÜNTERSTALSTR. 32 TEL. 0761 / 70342-0 FAX. 70342-24			



STADT OPPENAU		
B-PLAN "FARN SÜD"		
SCHNITT 7		
PLAN NR.:	DATUM: 19.11.19	GEÄND.: 27.01.20/02.03.20/13.03.20
PROJ NR.: 0916128	BEARB.: LIF/SHU	MABST.: UNMABST. 25.05.20/12.07.21/ 27.09.21
PLANUNGSBÜRO FISCHER		
79100 FREIBURG, GÜNTERSTALSTR. 32		Stadtplanung Architektur Landschaftsplanung
TEL. 0761 / 70342-0 FAX. 70342-24		



STADT Oppenau

B-PLAN "FARN SÜD"  
SCHNITT 7

PLAN NR.: 0916128	DATUM: 19.11.19	GEÄND.: 27.01.20/02.03.20/13.03.20
BEARB.: LIF/SHU	MARST.: 1 : 200	25.05.20/12.07.21/27.09.21

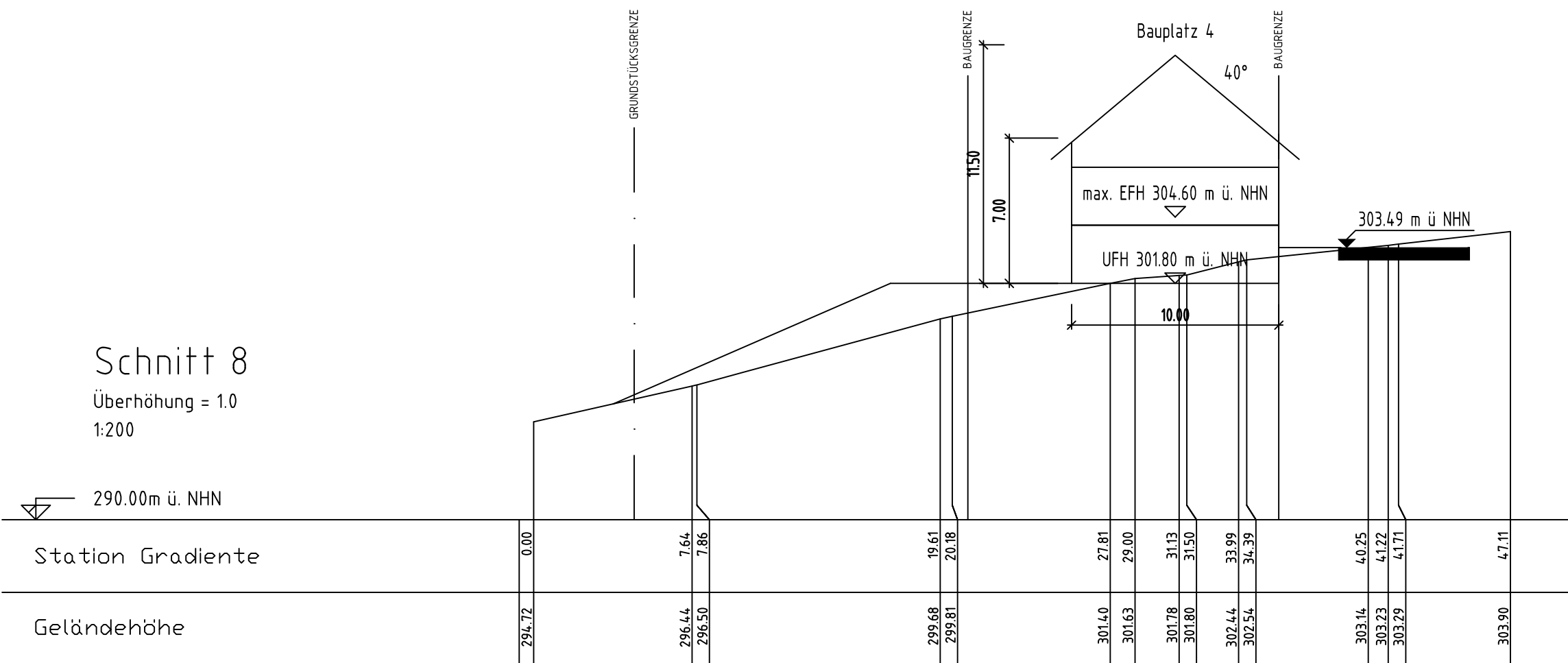
PLANUNGSBÜRO FISCHER


Stadtplanung  
Architektur  
Landschaftsplanung

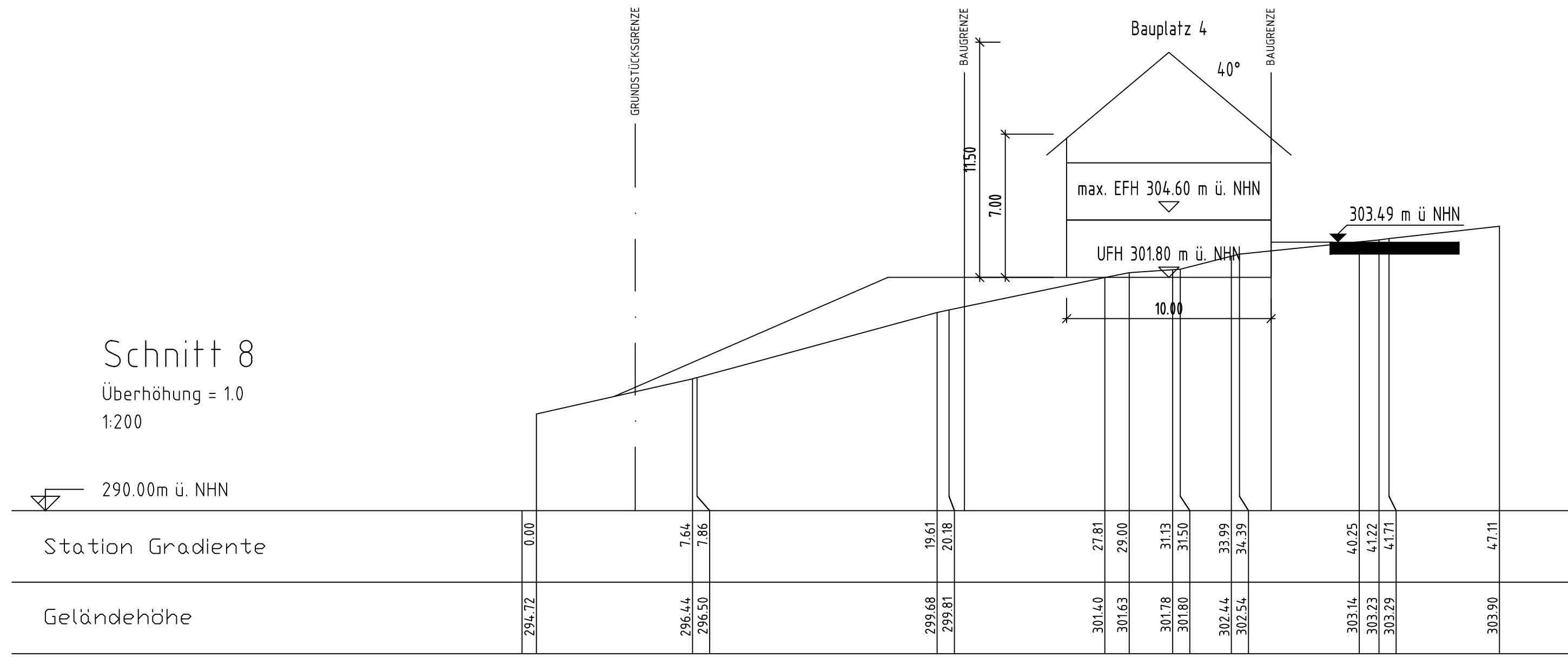
79100 FREIBURG, GÜNTERSTALSTR. 32  
TEL. 0761 / 70342-0 FAX. 70342-24

# Schnitt 8

Überhöhung = 1.0  
1:200



STADT OPPENAU		
B-PLAN "FARN SÜD"		
SCHNITT 8		
PLAN NR.:	DATUM: 19.11.19	GEÄND.: 27.01.20/02.03.20/13.03.20
PROJ NR.: 0916128	BEARB.: LIF/SHU	MAßST.: UNMAßST. 25.05.20/12.07.21/27.09.21
PLANUNGSBÜRO FISCHER		
79100 FREIBURG, GÜNTERSTALSTR. 32		Stadtplanung Architektur Landschaftsplanung
TEL. 0761 / 70342-0 FAX. 70342-24		



Schnitt 8  
 Überhöhung = 1.0  
 1:200

290.00m ü. NHN

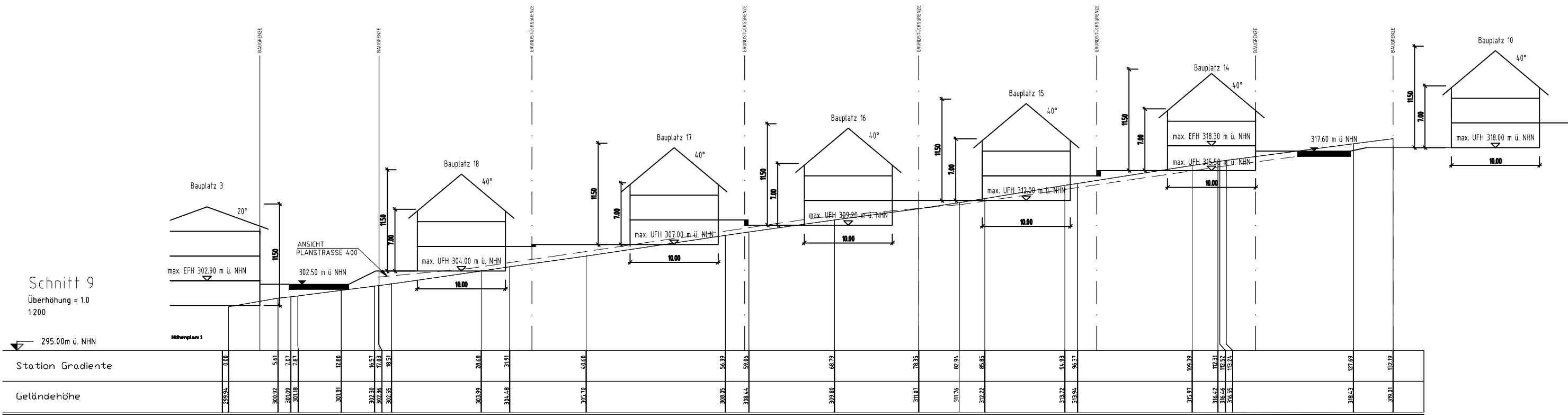
Station Gradiente

Geländehöhe

STADT OPPENAU			
B-PLAN "FARN SÜD"			
SCHNITT 8			
PLAN NR.:	DATUM: 19.11.19	GEÄND.: 27.01.20/02.03.20/13.03.20	
PROJ NR.: 0916128	BEARB.: LIF/SHU	MÄßST.: 1 : 200	25.05.20/12.07.21/ 27.09.21
PLANUNGSBÜRO FISCHER			
79100 FREIBURG, GÜNTERSTALSTR. 32 TEL. 0761 / 70342-0 FAX. 70342-24			Stadtplanung Architektur Landschaftsplanung

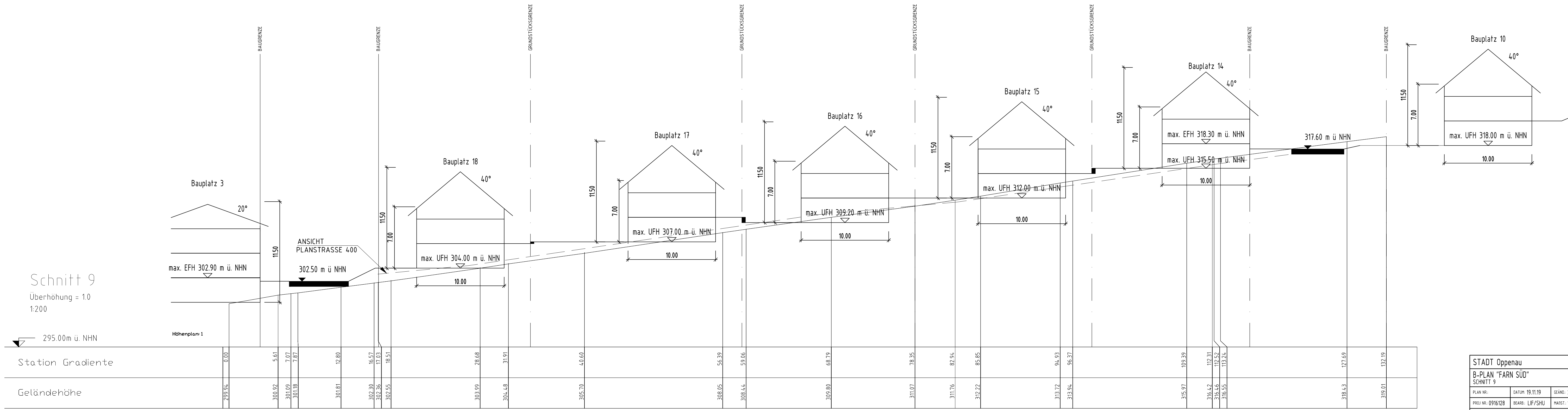


Schnitt 9  
Überhöhung = 1.0  
1:200



STADT OPPENAU		
B-PLAN "FARN SÜD"		
SCHNITT 9		
PLAN NR.:	DATUM: 19.11.19	GEÄND.: 27.01.20/02.03.20/13.03.20
PROJ NR.: 0916128	BEARB.: LIF/SHU	MAßST.: UNMAßST. 25.05.20/12.07.21/ 27.09.21
PLANUNGSBÜRO FISCHER		
79100 FREIBURG, GÜNTERSTALSTR. 32 TEL. 0761 / 70342-0 FAX. 70342-24		

Schnitt 9  
Überhöhung = 1.0  
1:200



STADT Oppenau

B-PLAN "FARN SÜD"  
SCHNITT 9

PLAN NR.:	DATUM: 19.11.19	GEAND: 27.01.20/02.03.20/13.03.20
PROJ NR.: 0916128	BEARB: LIF/SHU	MAßST: 1 : 200

25.05.20/12.07.21/  
27.09.21

PLANUNGSBÜRO FISCHER

79100 FREIBURG, GÜNTERSTALSTR. 32  
TEL. 0761 / 70342-0 FAX. 70342-24

Stadtplanung  
Architektur  
Landschaftsplanung